























	Accesibilidade nula Accesibilidad nula
	Accesibilidade moi baixa Accesibilidad muy baja
	Accesibilidade baixa Accesibilidad baja
	Accesibilidade media Accesibilidad media
	Accesibilidade alta Accesibilidad alta
	Accesibilidade moi alta Accesibilidad muy alta

	Asentamientos de carácter fundacional Asentamientos de carácter fundacional
	Desenvolvimento periférico Desarrollo periférico
	Asentamento funcional Asentamiento funcional
	Agregado urbano Agregado urbano
	Nova agrupación Nueva agrupación
	Otras edificaciones Otras edificaciones

- **Faros**
Faros
- ◻ **Bens de Interesse Cultural**
Bienes de Interés Cultural
- **Arquitectura industrial, militar e marítima**
Arquitectura industrial, militar y marítima
- ▲ **Patrimonio arqueológico**
Patrimonio arqueológico
- **Patrimonio etnográfico**
Patrimonio etnográfico
- * **Puntos de observación**
Puntos de observación
- **Hidrografía**
Hidrografía

-  **Lámina de agua do porto**
Lámina de água do porto
-  **Zona portuária**
Zona portuária
-  **Pista de ateraxe**
Pista de aterragem
-  **Zona aeroportuária**
Zona aeroportuária
-  **EDAR**
EDAR
-  **Estabelecimentos aquícolas existentes**
Estabelecimentos aquícolas existentes
-  **Âmbito**
Âmbito

-  **Ferrocarril**
Ferrocarril
-  **AVE**
AVE
-  **Autoestradas e autovías**
Autopistas y autovías
-  **Corredores e vías rápidas**
Corredores y vías rápidas
-  **Otras estradas**
Otras carreteras
-  **Pistas e caminos**
Pistas y caminos

Toponimia de lugares e núcleos de poboación
Toponimia de lugares y núcleos de población

Núcleos de identidade do litoral
Núcleos de identidad del litoral

Praia
Playa

Lugares con enerxía de relevo
Lugares con energía de relieve

Toponimia de costa
Toponimia de costa

Espazos de interese paisaxístico
Espacios de interés paisajístico

Toponimia de portos
Toponimia de puertos

AY03

Proyección U.T.M. Fuso 29
Elipsoide Internacional 1924
Sistema de referencia ED 50

Proyección U.T.M. Fuso 29
Elipsoide Internacional 1924
Sistema de referencia ED 50

1:20.000

0 50 100 200 300 400 500 600 700 Metros

