

9° 00' W

8° 50' W



XUNTA DE GALICIA
CONSELLERÍA DO MAR



INSTITUTO TECNOLÓXICO
PARA O CONTROL DO
MEDIO MARINO DE GALICIA

Muros

8° 17' W
43° 25' N

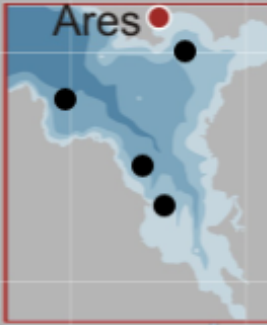
8° 12' W

Ares

GRÁFICA DO
INFORME TÉCNICO
EF16/24

42° 40' N

43° 20' N




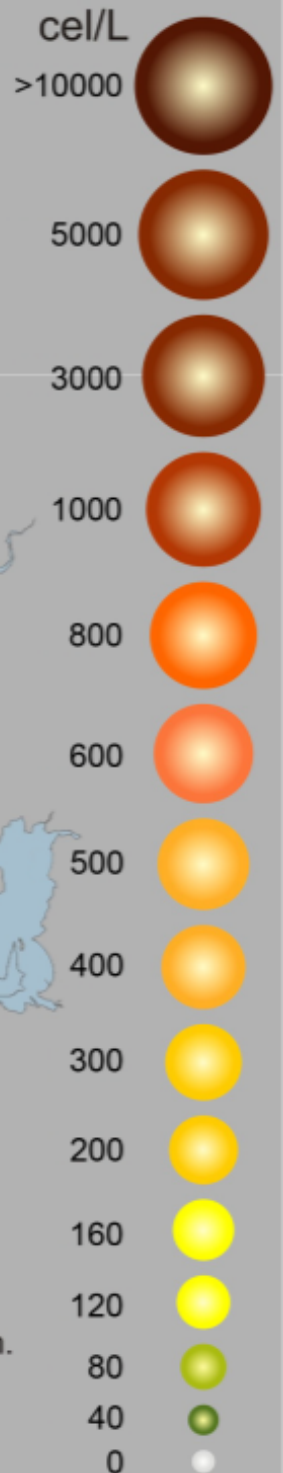
Vilagarcía de Arousa

42° 30' N

Pontevedra

Vigo

Baiona



D. acuminata (cel/l)
EF16/24 (15/04/2024-21/04/2024)

9° 00' W

8° 50' W



XUNTA DE GALICIA
CONSELLERÍA DO MAR



INSTITUTO TECNOLÓXICO
PARA O CONTROL DO
MEDIO MARINO DE GALICIA

Muros

8° 17' W
43° 25' N

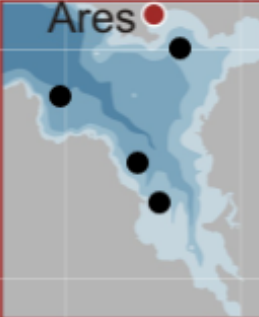
8° 12' W
43° 20' N

Ares

GRÁFICA DO
INFORME TÉCNICO
EF16/24

42° 40' N

43° 20' N



Vilagarcía de Arousa

42° 30' N

cel/L

>200000

150000

100000

50000

40000

30000

20000

10000

5000

3000

2500

2000

1500

1000

0

Pontevedra

Vigo

Alexandrium spp (cell/l)
EF16/24 (15/04/2024-21/04/2024)

Baiona

