

**RESOLUCIÓN DE 16 DE NOVIEMBRE DE 2002 POLA QUE SE PROHIBE A ACTIVIDADE PESQUEIRA E MARISQUEIRA COMO CONSECUENCIA DO ACCIDENTE DO BUQUE PETROLEIRO "PRESTIGE"**

A presente resolución ten por obxecto prohibir as actividades pesqueiras e marisqueiras, dentro do ámbito de competencias da Comunidade Autónoma de Galicia, na zona afectada polo derrame provocado polo accidente do buque petroleiro "PRESTIGE" co dobre motivo de evitar que cheguen ó mercado produtos pesqueiros e marisqueiros en condicións non aptas para o consumo humano e evitar que as faenas pesqueiras e marisqueiras na zona dificulten as tarefas de loita contra a contaminación.

Polo anteriormente exposto e polas competencias que teño conferidas,

**RESOLVO:**

Queda prohibida toda actividade pesqueira e marisqueira, no ámbito de competencias da Comunidade Autónoma de Galicia, na zona comprendida entre Cabo Fisterra e Punta Seixo Blanco (A Coruña)

Poderase considerar afectada por esta resolución a flota censada na modalidade de artes menores con porto base na zona prohibida.

En virtude de nova resolución poderase amplia-lo alcance da prohibición en canto á zona e ás modalidades de pesca. Así mesmo, poderase acorda-lo levantamento da prohibición naquelas zonas que non resulten afectadas ou nas que a evolución da súa situación o permita.

Santiago de Compostela, 16 de novembro de 2002

O CONSELLEIRO



Asdo.: Enrique Cesar López Veiga

**RESOLUCIÓN DE 18 DE NOVIEMBRE DE 2002 POLA QUE SE AMPLIA A ZONA DE PROHIBICIÓN ESTABLECIDA NA RESOLUCIÓN DE 16 DE NOVIEMBRE DE 2002.**

A resolución de 16 de novembro de 2002 establecía como zona de prohibición da actividade pesqueira e marisqueira a zona comprendida entre Cabo Fisterra e Punta Seixo Blanco ( A Coruña) como consecuencia do derrame provocado polo accidente do buque petrolero "Prestige".

A citada resolución contemplaba a posibilidade de que se ampliase o alcance da prohibición en canto ás modalidades de pesca e a zona, en función da evolución do verquido. Tendo en consideración que o verquido afectou a mais zonas e modalidades que as previstas inicialmente, procede ampliar a prohibición establecida na citada resolución.

Polo anteriormente exposto e en virtude das competencias que teño conferidas,

**RESOLVO:**

**PRIMEIRO.** Amplia-la zona de prohibición ata o Cabo Prioriño para a actividade pesqueira, quedando esta prohibición comprendida entre Cabo Fisterra e Cabo Prioriño.

**SEGUNDO.** En canto ás modalidades de pesca, engadese a prohibición de exercer-la actividade pesqueira á flota censada na modalidade de cerco que teñan o seu porto base na zona prohibida.



**CONSELLERÍA DE PESCA E ASUNTOS MARÍTIMOS**

**TÉRCEIRO.** Polo que respecta á actividade marisqueira, a prohibición mantense nos límites xeográficos establecidos na resolución do 16 de novembro do 2002.

Santiago de Compostela, 18 de novembro de 2002

O CONSELLEIRO

Asd: Enrique Cesar López Veiga



**RESOLUCIÓN DO 20 DE NOVEMBRO DE 2002 POLA QUE SE AMPLÍA A MODALIDADE DE PESCA ESTABLECIDA NAS RESOLUCIÓNS DO 16 E 18 DE NOVEMBRO DE 2002.**

A resolución de 16 de novembro de 2002 establecía como zona de prohibición da actividade pesqueira e marisqueira a zona comprendida entre Cabo Fisterra e Punta Seixo Blanco (A Coruña) como consecuencia do derrame provocado polo accidente do buque petroleiro "Prestige".

A citada resolución contemplaba a posibilidade de que se ampliase o alcance da prohibición en canto ás modalidades de pesca e a zona, en función da evolución do verquido.

Tendo en consideración que o verquido afectou a mais zonas e modalidades que as previstas inicialmente, procedeuse a ampliar por resolución de 18 de novembro de 2002 a prohibición establecida na citada resolución, ata o Cabo Prioriño para a actividade pesqueira, quedando esta prohibición comprendida entre Cabo Fisterra e Cabo Prioriño. En canto ás modalidades de pesca, prohibiuse exercer a actividade pesqueira á flota censada na modalidade de cerco que teñan o seu porto base na zona prohibida.

Dado que o verquido afectou a máis modalidades que as previstas inicialmente, procede ampliar a prohibición do exercicio de actividade pesqueira para a flota censada nas modalidades de palangre, volantas e rascos que teñan o seu porto base na zona prohibida e nas augas competencia da Comunidade Autónoma.

Polo anteriormente exposto, e en virtude das competencias que teño conferidas,

**RESOLVO:**

Amplia-la prohibición das modalidades de pesca, engadindo a prohibición de exercer a actividade pesqueira ás flotas censadas nas modalidades de palangre, rascos e volantas.

Santiago de Compostela, 20 de novembro de 2002



XUNTA DE GALICIA  
O CONSELLEIRO  
CONSELLERÍA DE PESCA E ASUNTOS MARÍTIMOS  
O CONSELLEIRO  
Enrique Besar López Veiga

REGISTRO DE ENTRADA  
Nº 3223

**RESOLUCIÓN DO 21 DE NOVEMBRO DE 2002, POLA QUE SE AMPLÍAN AS ZONAS DE PROHIBICIÓN PARA A ACTIVIDADE PESUEIRA E MARISQUEIRA ESTABLECIDAS NAS RESOLUCIÓNS DE 16 E 18 DE NOVEMBRO DE 2002.**

Tendo en conta que a evolución da contaminación mariña producida polo accidente do buque petroleiro "Prestige" está afectando a mais zonas das inicialmente previstas nas Resolucións do 16 e 18 de novembro de 2002, compre ampliar as zonas de prohibición establecidas para a actividade pesqueira e marisqueira.

Polo anteriormente exposto, e en virtude das competencias que teño conferidas,

**RESOLVO:**

**Primeiro:** Ampliar a zona de prohibición para a actividade marisqueira dende Seixo Branco ata Monte Louro.

**Segundo:** Ampliar a zona de prohibición para a actividade pesqueira dende Prioriño ata Ribeira, afectando esta prohibición ás flotas censadas nas modalidades de artes menores, cerco, palangre, rascos e volantas.

Santiago, 21 de novembro de 2002

O CONSELLEIRO DE PESCA E ASUNTOS MARÍTIMOS



D. CONSELLEIRO  
do. : Enrique César López Veiga



**RESOLUCIÓN DO 22 DE NOVEMBRO DE 2002 POLA QUE SE PROHIBE A ACTIVIDADE PESQUEIRA E MARISQUEIRA COMO CONSECUCENCIA DO ACCIDENTE DO BUQUE PETROLEIRO "PRESTIGE"**

As resolucións de 16, 18, 20 e 21 de novembro de 2002 establecían as zonas de prohibición da actividade pesqueira e marisqueira e as modalidades de pesca en función da evolución dos verquidos ocasionados polo buque petroleiro "PRESTIGE" co dobre motivo de evitar que chegaran ó mercado produtos pesqueiros e marisqueiros en condicións non aptas para o consumo humano e evitar que as faenas pesqueiras e marisqueiras dificultaran as tarefas de loita contra a contaminación.

A primeira resolución contemplaba a posibilidade de que se ampliase o alcance da prohibición en canto ás modalidades de pesca e a zona, en función da evolución do verquido.

Tendo en consideración que ata día de hoxe dictáronse tres resolucións ampliando as zonas e modalidades de pesca e de marisqueo en función da evolución do verquido, dictase a presente resolución co fin de clarificar e refundir nunha soa resolución o alcance da prohibición do exercicio da actividade pesqueira e marisqueira nas augas competencia da Comunidade Autónoma de Galicia.

Polo anteriormente exposto, e en virtude das competencias que teño conferidas,

**RESOLVO:**

**PRIMEIRO.** Queda prohibida toda actividade marisqueira dende o meridiano que pasa pola Punta Seixo Blanco ata o paralelo que pasa por Punta Carreiro.

**SEGUNDO.** Queda prohibida toda actividade pesqueira para as flotas censadas nas modalidades de artes menores, cerco, palangre, rascos e volantas dende o meridiano que pasa polo Cabo Prioriño Grande ata o paralelo Punta Falcoeiro, e que teñan porto base na zona prohibida ou no porto de Ribeira.

**TERCEIRO.** Queda prohibida a actividade de extracción de percebe contida no plan de explotación do percebe aprobado pola Orde do 27 de decembro de 2001 para a Confraría de Porto do Son.

**CUARTO.** Non obstante o establecido no punto segundo, aquela embarcación que teña o seu porto base na zona prohibida, e pretenda faenar noutra zona autorizada para o exercicio da actividade pesqueira, poderá exercer-la súa actividade e faenar de conformidade coa normativa vixente.


**QUINTO.** En virtude de nova resolución poderase amplia-lo alcance da prohibición en canto á zona e ás modalidades de pesca.



Así mesmo, poderase acordar o levantamento da prohibición para aquelas zonas ou modalidades de pesca que non resulten afectadas ou nas que a evolución da súa situación o permita.

**SEXTO.** A presente resolución refunde nunha soa as anteriores resolucións de datas 16, 18, 20 e 21 de novembro de 2002.

Santiago de Compostela, 22 de novembro de 2002

  
CONSELLEIRO  
D CONSELLERÍA  
de Pesca e Asuntos Marítimos  
César López Veiga

**RESOLUCIÓN DO 24 DE NOVEMBRO DE 2002, POLA QUE SE AMPLÍA A ZONA DE PROHIBICIÓN PARA A ACTIVIDADE PESQUEIRA ESTABLECIDA NA RESOLUCIÓN DO 22 DE NOVEMBRO DE 2002.**

Tendo en conta que a evolución do verquido producido polo accidente do buque petroleiro "PRESTIGE" está afectando a unha zona maior da prevista na resolución do 22 de novembro de 2002, compre ampliar a zona de prohibición establecida na citada resolución para a actividade pesqueira.

Polo anteriormente exposto, e en virtude das competencias que teño conferidas,

**RESOLVO:**

**PRIMEIRO.** Ampliar a zona de prohibición para a actividade pesqueira dende o meridiano que pasa polo Cabo Prioriño Grande ata o meridiano que pasa por Punta Candelaria, afectando esta prohibición ás flotas censadas nas modalidades de artes menores, cerco, palangre, rascos e volantas e que teñan porto base na zona prohibida.

**SEGUNDO.** Aquela embarcación que teña o seu porto base na zona prohibida no apartado anterior, e pretenda faenar noutra zona autorizada para o exercicio da actividade pesqueira, poderá exercer-la súa actividade e faenar de conformidade coa normativa vixente.

Santiago, 24 de novembro de 2002

O CONSELLEIRO DE PESCA E ASUNTOS MARÍTIMOS



Asdo.: Enrique César López Veiga

**RESOLUCIÓN DO 1 DE DECEMBRO DE 2002, POLA QUE SE AMPLÍA A ZONA DE PROHIBICIÓN PARA A ACTIVIDADE MARISQUEIRA ESTABLECIDA NA RESOLUCIÓN DO 22 DE NOVEMBRO DE 2002.**

Tendo en conta que a evolución do verquido producido polo accidente do buque petroleiro "PRESTIGE" está afectando a unha zona maior da prevista na resolución do 22 de novembro de 2002, compre ampliar as zonas de prohibición establecidas na citada resolución para a actividade marisqueira.

Polo anteriormente exposto, e en virtude das competencias que teño conferidas,

**RESOLVO:**

**PRIMEIRO.** Queda prohibida toda actividade marisqueira nas rías de Ferrol e Cedeira.

**SEGUNDO.** Queda prohibida a actividade de extracción de percebe contida nos plans de explotación do percebe aprobados pola Orde do 28 de decembro de 2001 para as Confrarías de Ferrol e Cedeira.

Santiago, 1 de decembro de 2002

O CONSELLER DE PESCA E ASUNTOS MARÍTIMOS



Asde. Enche César López Veiga



**RESOLUCIÓN DO 2 DE DECEMBRO DE 2002, POLA QUE SE  
AMPLÍA A ZONA DE PROHIBICIÓN PARA A ACTIVIDADE  
MARISQUEIRA ESTABLECIDA NAS RESOLUCIÓNS DO 22 DE  
NOVEMBRO E 1 DE DECEMBRO DE 2002.**

Tendo en conta que a evolución do verquido producido polo accidente do buque petroleiro "PRESTIGE" está afectando a unha zona maior das previstas nas resolucións do 22 de novembro e de 1 de decembro de 2002, compre ampliar as zonas de prohibición establecidas nas citadas resolucións para a actividade marisqueira.

Polo anteriormente exposto, e en virtude das competencias que teño conferidas,

**RESOLVO:**

Queda prohibida a actividade de extracción de percebe contida nos plans de explotación do percebe aprobados pola Orde do 28 de decembro de 2001 para as Confrarías de Aguiño e Ribeira.

Santiago, 2 de decembro de 2002

O CONSELLEIRO DE PESCA E ASUNTOS MARÍTIMOS

Asdo.: Enrique César López Veiga

**RESOLUCIÓN DO 4 DE DECEMBRO DE 2002 POLA QUE SE PROHIBE A ACTIVIDADE PESQUEIRA E MARISQUEIRA COMO CONSECUENCIA DO ACCIDENTE DO BUQUE PETROLEIRO "PRESTIGE"**

As resolucións dictadas ata o día de hoxe pola Consellería de Pesca e Asuntos Marítimos establecían as zonas de prohibición da actividade pesqueira e marisqueira e as modalidades de pesca en función da evolución dos verquidos ocasionados polo buque petroleiro "PRESTIGE" co dobre motivo de evitar que chegaran ó mercado produtos pesqueiros e marisqueiros en condicións non aptas para o consumo humano e evitar que as faenas pesqueiras e marisqueiras dificultaran as tarefas de loita contra a contaminación.

A primeira resolución contemplaba a posibilidade que se ampliase o alcance da prohibición en canto ás modalidades de pesca e a zona, en función da evolución do verquido.

Ante a evolución do vertido ó longo destes últimos días, e fundamentalmente a desagregación e dispersión do mesmo acontecida o día de onte, que conlevou a participación dos profesionais de distintos sectores da actividade pesqueira, marisqueira e acuícola nas labores de loita contra a contaminación, levando a cabo accións de recollida do vertido, aconsellan tomar cautelamente a decisión de peche da actividade pesqueira e marisqueira en augas competencia da Comunidade Autónoma de Galicia, para facilitar, deste xeito, a participación e colaboración do sector nas accións de loita contra a contaminación.



A presente resolución pretende, así mesmo, determinar con claridade e refundir nunha soa disposición o alcance da prohibición do exercicio da actividade pesqueira e marisqueira nas augas competencia da Comunidade Autónoma de Galicia.

Polo anteriormente exposto, e en virtude das competencias que teño conferidas,

**RESOLVO:**

**PRIMEIRO.** Queda prohibida cautelarmente toda actividade marisqueira dende o meridiano que pasa pola Punta Seixo Blanco ata a desembocadura do río Miño.

**SEGUNDO.** Queda prohibida cautelarmente toda actividade marisqueira nas rías de Ferrol e Cedeira.

**TERCEIRO.** Queda prohibida a actividade de extracción de percebe contida nos plans de explotación do percebe aprobados pola Orde do 28 de decembro de 2001 para as Confrarías de Ferrol e Cedeira.

**CUARTO.** Queda prohibida cautelarmente toda actividade pesqueira para as flotas consadas nas modalidades de arrastre, artes menores, cerco, palangre, rascos e volantas dende o meridiano que pasa por Punta Candelaria ata a desembocadura do río Miño, e que teñan porto base na zona prohibida.



**QUINTO.** Non obstante o anteriormente establecido no punto segundo, aquela embarcación que teña o seu porto base na zona prohibida e pretenda faenar noutra zona autorizada para o exercicio da actividade pesqueira, poderá exercer a súa actividade e faenar de conformidade coa normativa vixente.

**SEXTO.** En virtude de nova resolución poderase ampliar o alcance da prohibición en canto a zona e as modalidades de pesca e marisqueo.

Así mesmo, poderase acordar o levantamento da prohibición para aquelas zonas ou modalidades de pesca e marisqueo que non resulten afectadas ou nas que a evolución da súa situación o permita.

**SÉTIMO** A presente resolución refunde nunha soa as anteriores resolucións de datas 16, 18, 20, 21, 22 e 24 de novembro e 1 e 2 de decembro de 2002.

Santiago de Compostela, 4 de decembro de 2002

O CONSELLERO,



Asdo: Enrique López Velga

**RESOLUCIÓN DO 11 DE DECEMBRO DE 2002, POLA QUE SE PROHIBE A EXTRACCIÓN DE MOLUSCOS BIVALVOS NO POLÍGONO "B" DO DISTRITO MARÍTIMO DE CORME COMO CONSECUENCIA DOS VERTIDOS PROCEDENTES DO BUQUE "PRESTIGE".**

Tendo en conta a situación ocasionada polos vertidos contaminantes procedentes do buque "Prestige", a vista dos controis analíticos establecidos nas diversas zonas de produción e en previsión dos riscos que poidera supoñer a chegada ó mercado de produtos procedentes de viveiros de cultivos mariños en condicións non aptas para o consumo humano, resulta necesario adoptar medidas de carácter preventivo ata que, unha vez realizados os análisis oportunos, exista a total garantía de que os referidos produtos ofrecen a seguridade necesaria para o seu consumo.

En consecuencia, e tendo en conta o disposto no art. 68 da Lei 6/1993, do 11 de maio, de pesca de Galicia,

**RESOLVO:**

Prohibir a extracción de moluscos bivalvos cultivados en viveiros flotantes no polígono "B" do distrito marítimo de Corme, ubicado na ría de Corme, Laxe, na provincia da Coruña.

Santiago, 11 de decembro de 2002

O CONSELLERIRO DE PESCA E ASUNTOS MARÍTIMOS



César López Veiga



***Resolución do día 30 de xaneiro do 2003 pola que se levanta a prohibición da actividade marisqueira en distintas zonas afectadas polo accidente do buque Prestige.***

Como consecuencia do accidente sufrido polo buque Prestige, por resolución da Consellería de Pesca e Asuntos Marítimos de 16 de novembro de 2002 fíxose preciso establecer a prohibición do exercicio da actividade marisqueira na zona comprendida entre Cabo Fisterra e Punta Seixo Blanco.

Esta primeira resolución sufriu modificacións sucesivas para irse adaptando as prohibicións do exercicio da actividade marisqueira á evolución da situación, na que se foron ampliando as zonas de prohibición.

Nestes momentos, a favorable evolución da situación nas zonas afectadas e as comprobacións realizadas pola consellería, logo da consulta co sector realizada en xuntanza celebrada o día 24 de xaneiro de 2003, aconsellan reconsiderar a situación do exercicio da actividade marisqueira

Polo anteriormente exposto e en virtude das competencias que teño conferidas

**RESOLVO**

**Primeiro.** Queda levantada a prohibición do exercicio da actividade marisqueira para a zona comprendida entre a desembocadura do río Miño ata o paralelo que pasa pola Punta Carreiro.

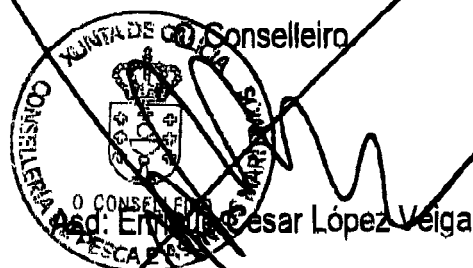
**Segundo.** Na zona anteriormente citada, mantense a prohibición da actividade de extracción de recursos específicos aprobados pola Orde do 27 de decembro do 2002 pola que se aproba o Plan Xeral de Explotación Marisqueira para o ano 2003.

**Terceiro.** Mantense a prohibición do exercicio da actividade pesqueira entre a desembocadura do río Miño ata o meridiano que pasa por Punta Candelaria.

**Cuarto.** Mantense a prohibición da actividade marisqueira entre paralelo que pasa pola Punta Carreiro ata o meridiano que pasa pola Punta Seixo Blanco así como na ría de Ferrol e Cedeira e a extracción de percebe contida nos plans de explotación do percebe aprobados pola Orde do 27 de decembro do 2002 pola que se aproba o Plan Xeral de Explotación Marisqueira para o ano 2003.

**Quinto.** A presente resolución entrará en vigor o día 1 de febreiro do 2003.

Santiago de Compostela, 30 de xaneiro de 2003.

  
O Conselleiro  
Ad: Emilio César López Veiga

**Resolución do 25 de febreiro de 2003 pola que se levanta a prohibición da actividade pesqueira en distintas zonas afectadas polo accidente do buque Prestige.**

Como consecuencia do accidente sufrido polo buque Prestige por resolución da Consellería de Pesca e Asuntos Marítimos de 16 de novembro de 2002 fíxose preciso establecer a prohibición do exercicio da actividade pesqueira na zona comprendida entre Cabo Fisterra e Punta Seixo Blanco.

Esta primeira resolución sufriu modificacións sucesivas para irse adaptando as prohibicións do exercicio da actividade pesqueira á evolución da situación, na que se foron ampliando as zonas de prohibición.

Nestes momentos, a favorable evolución da situación nas zonas afectadas e as comprobacións realizadas pola consellería, aconsellan reconsiderar a situación do exercicio da actividade pesqueira.

Polo anteriormente exposto, e en virtude das competencias que teño conferidas,

**RESOLVO,**

**Primeiro.-** Queda levantada a prohibición do exercicio da actividade pesqueira nas Rías de Vigo, Pontevedra, Arousa e Muros-Noia por dentro do Anexo II para aquelas artes e embarcacións que sexan autorizadas por resolución expresa da Dirección Xeral de Recursos Mariños da Consellería de Pesca e Asuntos Marítimos.

**Segundo.-** A presente resolución entrará en vigor o día 27 de febreiro de 2003.

Santiago de Compostela, 25 de febreiro de 2003



O CONSELLEIRO

Firma de César López Veiga

**Resolución do 13 de marzo de 2003 pola que se levanta a prohibición da actividade pesqueira e marisqueira en distintas zonas afectadas polo accidente do buque Prestige.**

Como consecuencia do accidente sufrido polo buque Prestige por resolución da Consellería de Pesca e Asuntos Marítimos de 16 de novembro de 2002 fíxose preciso establecer a prohibición do exercicio da actividade pesqueira e marisqueira na zona comprendida entre Cabo Fisterra e Punta Seixo Blanco.

Esta primeira resolución sufriu modificacións sucesivas para irse adaptando as prohibicións do exercicio da actividade pesqueira e marisqueira á evolución da situación, na que se foron ampliando as zonas de prohibición.

Nestes momentos, a favorable evolución da situación nas zonas afectadas e as comprobacións realizadas pola consellería, aconsellan reconsiderar a situación do exercicio da actividade pesqueira e marisqueira.

Polo anteriormente exposto, unha vez oído o sector, e en virtude das competencias que teño conferidas,

**RESOLVO**

**Primeiro.**- Queda levantada a prohibición do exercicio da actividade pesqueira nas Rías de Muros-Noia, Arousa, Pontevedra e Vigo por dentro do Anexo I para aquelas artes ou oficios que se relacionan no anexo A.

**Segundo.**- Nas zonas anteriormente citadas levántase a prohibición da actividade de extracción dos recursos específicos navalla/longueirón aprobados pola Orde do 27 de decembro de 2002 pola que se aproba o Plan Xeral de Explotación Marisqueira para o ano 2003, que se relacionan no anexo B.

**Terceiro.**- Queda levantada a prohibición do exercicio da actividade pesqueira na zona comprendida entre Cabo Silleiro e a desembocadura do río Miño para todas aquelas artes e aparellos competencia da Comunidade Autónoma de Galicia.

**Cuarto.**- A presente resolución entrará en vigor o día 17 de marzo de 2003.

Santiago de Compostela, 13 de marzo de 2003.

**O Conselleiro,**

Asdo.: Enrique César López Veiga



## ANEXO A

Nasa de camarón  
Nasa de choco  
Nasa de anguía  
Rastro de vieira/zamburiña  
Rastro de camarón  
Xeito  
Bou de man  
Bou de vara  
Medio mundo

## ANEXO B

Ría de Muros-Noia:

Plan de longueirón a pé da confraría de Muros.  
Plan de navalla, longueirón e longueirón vello a pé da confraría de Portosín.

Ría de Arousa:

Plans de navalla desde embarcación e plan de longueirón vello a pé da confraría de Palmeira.  
Plan de navalla, longueirón e longueirón vello a pé e desde embarcación da confraría da Pobra.  
Plan de longueirón vello a pé da confraría de Cabo de Cruz.  
Plan de navalla e longueirón desde embarcación da confraría de Ribeira.  
Plan de longueirón a pé da confraría de Vilanova.  
Plan de navalla e longueirón vello da confraría de Cambados.

Ría de Pontevedra:

Plan conxunto de navalla e longueirón desde embarcación .  
Plan de navalla e longueirón desde embarcación da confraría de Aldán.

Ría de Vigo:

Plan de navalla e longueirón desde embarcación da confraría de Vigo.

**Resolución do 28 de marzo de 2003 pola que se levanta a prohibición da actividade marisqueira en distintas zonas afectadas polo accidente do buque "Prestige".**

Como consecuencia do accidente sufrido polo buque Prestige por resolución da Consellería de Pesca e Asuntos Marítimos do 16 de novembro de 2002 fíxose preciso establecer a prohibición do exercicio da actividade marisqueira na zona comprendida entre Cabo Fisterra e Punta Seixo Blanco.

Esta primeira resolución sufriu modificacións sucesivas para irse adaptando as prohibicións do exercicio da actividade marisqueira á evolución da situación, na que se foron ampliando as zonas de prohibición. Na resolución do 30 de xaneiro de 2003, establécese a prohibición do exercicio da actividade marisqueira dende o meridiano que pasa por Punta Seixo Blanco e o paralelo que pasa pola punta Carreiro e ademais nas Rías de Ferrol e Cedeira.

Nestes momentos a favorable evolución da situación nas zonas afectadas e as comprobacións realizadas pola consellería, aconsellan reconsiderar a situación do exercicio da actividade marisqueira.

Polo anteriormente exposto, unha vez oído o sector e en virtude das competencias que teño conferidas.


**RESOLVO:**

**Primeiro.-** Levantar a prohibición do exercicio da actividade marisqueira nas Rías de Cedeira, Ferrol e Ría da Coruña.

**Segundo.-** Na zona anteriormente citada mantense a prohibición da actividade de extracción de recursos específicos aprobados pola Orde do 27 de decembro de 2002, pola que se aproba o Plan xeral de Explotación Marisqueira para o ano 2003.

**Terceiro.-** A presente resolución entrará en vigor o día 1 de abril de 2003.

Santiago de Compostela, 28 de marzo de 2003



En fecho, Enrique César López Veiga.  
O CONSELLEIRO

**Resolución do 8 de abril de 2003 pola que se levanta a prohibición da actividade pesqueira e marisqueira en distintas zonas afectadas polo accidente do buque Prestige**

Como consecuencia do accidente sufrido polo buque Prestige, por resolución da Consellería de Pesca e Asuntos Marítimos do 16 de novembro de 2002 fíxose preciso establecer a prohibición do exercicio da actividade pesqueira na zona comprendida entre Cabo Fisterra e Punta Seixo Branco.

Esta primeira resolución sufriu modificacións sucesivas para irse adaptando as prohibicións do exercicio da actividade pesqueira á evolución da situación, na que se foron ampliando as zonas de prohibición.

Posteriormente, a favorable evolución da situación nas zonas afectadas e as comprobacións realizadas pola consellería, aconsellaron ir levantando a prohibición da actividade nalgúns zonas e para determinadas artes ou oficios.

Vistos os últimos resultados das mostraxes realizadas nas augas interiores próximas ás bocas das rías de Muros-Noia, Arousa, Pontevedra e Vigo,

Examinadas as diferentes propostas de aperturas remitidas polo sector e oído o mesmo en reunións celebradas coas confrarías, agrupadas por rías, a petición propia,

Consultado o Ministerio de Defensa, encargado de coordinar os labores de limpeza e recollida de fuel,

É polo que, en virtude das competencias que teño conferidas,

**RESOLVO**

**Primeiro.-** Queda levantada a prohibición do exercicio da actividade pesqueira con tódalas artes e aparellos autorizados agás o cerco, nas augas interiores da Comunidade Autónoma de Galicia abranguidas entre o paralelo que pasa por Punta Insua (Faro Lariño) e a desembocadura do río Miño.

**Segundo.-** Queda levantada a prohibición do exercicio da actividade no que se refire á explotación dos recursos específicos aprobados pola Orde do 27 de decembro do 2002 pola que se aproba o Plan Xeral de Explotación Marisquera, estando pendente a apertura de cada plan específico de que pola Dirección Xeral de Recursos Mariños se dicte resolución expresa en función dos resultados das análises das mostrax.

**Terceiro.-** Naquelas zonas onde se estén a realizar tarefas de limpeza con técnicas de mergullo non se poderá exercer a actividade pesqueira e marisqueira e terase especial coidado de non entorpecer a realización das mesmas.

**Cuarto.-** A presente resolución entrará en vigor para tódalas artes e aparellos o día 14 de abril de 2003, agás os miños e os rascos que poderán ser calados o día 13.

Santiago de Compostela, 8 de abril de 2003





**CONSELLERÍA DE PESCA E ASUNTOS MARÍTIMOS**

Edificio Administrativo San Caetano • SANTIAGO • Teléfonos 981 54 40 01 - 981 54 40 03 • Fax 981 54 50 06

**Resolución do 29 de abril de 2003 pola que se levanta a prohibición da actividade pesqueira en distintas zonas afectadas polo accidente do buque Prestige**

Como consecuencia do accidente sufrido polo buque Prestige, por resolución da Consellería de Pesca e Asuntos Marítimos de 16 de novembro de 2002 fíxose preciso establecer a prohibición do exercicio da actividade pesqueira na zona comprendida entre Cabo Fisterra e Punta Seixo Branco.

Esta primeira resolución sufriu modificacións sucesivas para irse adaptando as prohibicións do exercicio da actividade pesqueira á evolución da situación, nas que se foron ampliando as zonas de prohibición.

Posteriormente, a favorable evolución da situación nas zonas afectadas e as comprobacións realizadas pola consellería, aconsellaron ir levantando a prohibición da actividade nas algunhas zonas e para determinadas artes u oficios.

Vistos os últimos resultados das mostraxes realizadas nas augas interiores na zona do golfo Ártabro e zonas contiguas, examinadas as diferentes propostas de aperturas remitidas polo sector, e oído o mesmo en reunións celebrada coas confrarías afectadas.

É polo que, en virtude das competencias que teño conferidas,

**RESOLVO**

**Primeiro.**- Levántase a prohibición do exercicio da actividade pesqueira con tódalas artes e aparellos autorizados, nas





augas interiores da Comunidade Autónoma de Galicia abrangidas entre o meridiano que pasa por Punta Langosteira e o meridiano que pasa por Punta Candelaria.

**Segundo.-** Levántase a prohibición do exercicio da actividade pesqueira na modalidade de cerco nas seguintes zonas:

- Entre o meridiano que pasa por Punta Langosteira e o meridiano que pasa por Punta Candelaria.
- Entre o paralelo que pasa por Punta Insua (Faro Lariño) e a desembocadura do río Miño.

**Terceiro.-** Mantense a prohibición do exercicio da actividade pesqueira con tódalas artes na zona comprendida entre o meridiano que pasa por Punta Langosteira e o paralelo que pasa por Punta Insua (Faro Lariño).

**Cuarto.** Non obstante o anterior, aquelas embarcacións que se adiquen a actividade pesqueira na modalidade de cerco e que teñan o seu porto base na zona onde se mantén a prohibición, poderán exercer a actividade pesqueira nas zonas onde se levantou a prohibición.

**Quinto.-** A presente resolución entrará en vigor o día 1 de maio.

Santiago de Compostela, 29 de abril de 2003



D. CONSELLEIRO  
Asda. Enrique Jesús López Veiga



**XUNTA DE GALICIA**  
**CONSELLERÍA DE PESCA**  
**E ASUNTOS MARÍTIMOS**

Edificio Administrativo San Caetano  
 15771 Santiago de Compostela  
 Teléfonos 981 544 001 - 981 544 003 - Fax 981 545 006

**Resolución do 28 de maio de 2003 pola que se levanta a prohibición da actividade pesqueira coa modalidade de cerco nunha das zonas afectadas polo accidente do buque *Prestige*.**

Como consecuencia do accidente sufrido polo buque *Prestige*, por resolución da Consellería de Pesca e Asuntos Marítimos do 16 de novembro de 2002 fíxose preciso establecer a prohibición do exercicio da actividade pesqueira na zona comprendida entre Cabo Fisterra e Punta Seixo Branco .

Esta primeira resolución sufriu modificacións sucesivas para ir adaptando as prohibicións de exercicio da actividade pesqueira á evolución da situación, nas que se foron ampliando tanto as zonas de prohibición como as modalidades afectadas.

Posteriormente a favorable evolución da situación das zonas, e as comprobacións realizadas pola Consellería, aconsellaron ir levantando a prohibición da actividade na maioría delas a tódalas artes e oficios.

Vistos os últimos resultados das mostraxes realizadas nas augas interiores, examinadas as propostas de apertura remitidas polo sector, oído o mesmo en reunión celebrada coas confrarías afectadas é polo que

En virtude das competencias que teño conferidas,

### RESOLVO:

**Primeiro.-** Levántase a prohibición do exercicio da actividade pesqueira na modalidade de cerco nas seguintes zonas :

- Entre o meridiano que pasa por Punta Langosteira e o meridiano de lonxitude 8° 43.400 W (Punta Razo).
- Entre o paralelo que pasa por Punta Insua (Faro Lariño) e o paralelo de latitude . 43° 03.200 N (Cabo Touriñana).

**Segundo.-** Mantense a prohibición do exercicio da actividade pesqueira para o resto das artes na zona comprendida entre o meridiano que pasa por Punta Langosteira e o paralelo que pasa por Punta Insua (Faro Lariño)

**Terceiro.-** Non obstante o anterior, aquelas embarcacións que se adiquen á actividade pesqueira na modalidade de cerco e que teñan o seu porto base na zona onde se mantén a prohibición, poderán exercer a actividade nas zonas onde se levantou a prohibición .

**Cuarto.-** A presente resolución entrará en vigor o día 2 de xuño de 2003.

Santiago de Compostela, 28 de maio de 2003

Asdrúbal Enrique César López Veiga





## **Resolución do 30 de xuño de 2003 pola que se levanta a prohibición da actividade pesqueira en distintas zonas afectadas polo accidente do buque Prestige.**

Como consecuencia do accidente sufrido polo buque Prestige, por resolución da Consellería de Pesca e Asuntos Marítimos do 16 de novembro de 2002 fixose preciso establecer a prohibición do exercicio da actividade pesqueira na zona comprendida entre Cabo Fisterra e Punta Seixo Branco.

Esta primeira resolución sufriu modificacións sucesivas para irse adaptando as prohibicións do exercicio da actividade pesqueira á evolución da situación, nas que se foron ampliando as zonas de prohibición.

Posteriormente, a favorable evolución da situación nas zonas afectadas e as comprobacións realizadas pola consellería, aconsellaron ir levantando a prohibición da actividade nalgunhas zonas e para determinadas artes ou oficios.

Vistos os últimos resultados das mostraxes realizadas nas augas interiores na zona da Costa da Morte, examinadas as diferentes propostas de aperturas remitidas polo sector, e oído o mesmo en reunión celebrada coas confrarías afectadas,

É polo que, en virtude das competencias que teño conferidas,

### **RESOLVO**

**Primeiro.-** Queda levantada a prohibición do exercicio da actividade pesqueira con tódalas artes e aparellos autorizados, en tódalas augas interiores da Comunidade Autónoma de Galicia.

**Segundo.-** Mantense a prohibición da actividade marisqueira no tramo de costa comprendido entre Cabo Fisterra e Punta dos Remedios.

**Terceiro.-** Segundo o recollido no apartado segundo da resolución do 8 de abril, quedou levantada a prohibición do exercicio da actividade de explotación dos recursos específicos, estando pendente a apertura de cada plan específico por resolución expresa da Dirección Xeral de Recursos Mariños en función dos resultados das análises das mostrax.

**Cuarto.-** A presente resolución entrará en vigor o día 1 de xullo de 2003.

Santiago de Compostela, 30 de xuño de 2003

  
O CONSELLEIRO,  
Asdo. Enrique César López Veiga

**CONSELLERÍA DE PESCA E ASUNTOS MARÍTIMOS**

Dirección Xeral de Recursos Mariños

Rúa do Valiño, 63-65 · San Lázaro · 15703 SANTIAGO · Teléfono 981 54 40 07 · Fax 981 54 50 25

RESOLUCIÓN DO 9 DE SETEMBRO DE 2003 DA DIRECCIÓN XERAL DE RECURSOS MARIÑOS POLA QUE SE LEVANTA A SUSPENSIÓN DE DETERMINADOS PLANS DE EXPLOTACIÓN INCLUÍDOS NA ORDE DE 27 DE DECEMBRO DE 2002 POLA QUE SE APROBA O PLAN XERAL DE EXPLOTACIÓN MARISQUEIRA PARA O ANO 2003.

A orde da Consellería de Pesca e Asuntos Marítimos do 27 de decembro de 2002 pola que se aproba o Plan Xeral de Explotación Marisqueira para o ano 2003, declarou en suspenso os plans correspondentes á zona afectada polas prohibicións da actividade extractiva dictadas con motivo do accidente do Prestige.

A resolución do 8 de abril de 2003 pola que se levanta a prohibición da actividade pesqueira e marisqueira en distintas zonas afectadas polo accidente do buque Prestige, resolve que queda levantada a prohibición do exercicio da actividade no que se refire á explotación dos recursos específicos aprobados pola Orde do 27 de decembro de 2002 pola que se aproba o Plan Xeral de Explotación Marisqueira, estando pendente a apertura de cada plan de que, por esta dirección xeral, se dicte resolución expresa en función dos resultados das análises das mostras.

Vistos os informes técnicos, e en virtude das atribucións conferidas pola Orde do 27 de decembro de 2002 citada, esta dirección Xeral

**RESOLVE**

1. Levántase a suspensión que afecta ós plans de explotación do anexo I, que poderán iniciar a súa actividade trala autorización da delegación territorial.
2. Esta resolución entrará en vigor o día 15 de setembro de 2003.

Santiago de Compostela, 9 de setembro de 2003.

**O DIRECTOR XERAL DE RECURSOS**

Mavir Pereiro Muñoz -



## ANEXO I

### Artigo 5º .- Percebe.

- ✕- Confraría de pescadores de Caión.
  - Confraría de pescadores de Malpica.
  - Confraría de pescadores de Corne.
  - Confraría de pescadores de Laxe.
  - Confraría de pescadores de Camelle.
- ✕- Confraría de pescadores de Camariñas.
  - Confraría de pescadores de Muxia.



**Resolución do 7 de outubro de 2003 pola que se levanta a prohibición da actividade pesqueira en distintas zonas afectadas polo accidente do buque Prestige.**

Como consecuencia do accidente sufrido polo buque Prestige, por resolución da Consellería de Pesca e Asuntos Marítimos de 16 de novembro de 2002 fíxose preciso establecer a prohibición do exercicio da actividade pesqueira na zona comprendida entre Cabo Fisterra e Punta Seixo Branco.

Esta primeira resolución sufriu modificacións sucesivas para irse adaptando as prohibicións do exercicio da actividade pesqueira á evolución da situación, nas que se foron ampliando as zonas de prohibición.

Posteriormente, a favorable evolución da situación nas zonas afectadas e as comprobacións realizadas pola consellería, aconsellaron ir levantando a prohibición da actividade nalgunhas zonas e para determinadas artes ou oficios.

Vistos os últimos resultados das mostraxes realizadas nas augas interiores nas zonas que permanecían pechadas.

Examinadas as diferentes propostas de apertura remitidas polo sector, e oído o mesmo en reunións celebrada coas confrarías afectadas.

É polo que, en virtude das competencias que teño conferidas,

**RESOLVO**

**Primeiro.**- Queda levantada a prohibición do exercicio da actividade marisqueira na zona comprendida no tramo de costa entre Cabo Fisterra e Punta dos Remedios


**Segundo.**- Queda levantada a suspensións dos plans de recursos específicos que se relacionan no anexo I.

**Terceiro.** Con esta resolución queda levantada toda prohibición do exercicio da actividade de pesca e o marisqueo nas augas de competencia da Comunidade Autónoma de Galicia por mor do accidente do buque Prestige.



Cuarto. - A presente resolución entrará en vigor o día 8 de outubro de 2003.

Santiago de Compostela, 7 de outubro de 2003.



~~O Conselleiro~~

~~Enrique César López Veiga~~





## ANEXO I

### Artigo 5º .- Percebe

- Confraría de pescadores de Fisterra.
- Confraría de pescadores do Pindo.
- Confraría de pescadores de Lira.
- Confraría de pescadores de Muros
- Confraría de pescadores de Bueu

### Artigo 7º .- Equinodermos

- Plan conxunto das confrarías de pescadores da zona V (Fisterra, Lira e Corcubión).

### Artigo 8º .- Navalla e longueirón

- Plan de longueirón da confraría de pescadores de Fisterra.
- Plan de navalla e longueirón da confraría de pescadores de Corcubión.
- Plan conxunto de navalla e longueirón na zona V (Fisterra, Lira e Corcubión).

### Artigo 9º .- Peneira

- Confraría de pescadores de Fisterra-Lira-Corcubión (Zona V).



## RESOLUCIÓN DE PROHIBICIÓN CAUTELAR DE EXTRACCIÓN

**DATA:** 5 de decembro de 2003

**HORA:** 15:00

Segundo os controles analíticos efectuados polo CCMM detectáronse niveis de Hidrocarburos Aromáticos Policíclicos (PAH's) superiores os recomendados pola Agencia Española de Seguridade Alimentaria para a apertura/peche das zonas de produción para este tipo de compostos, polo que, en vitude do disposto na lexislación en vigor:

**RESÓLVESE:** PROHIBIR A EXTRACCIÓN CON CARÁCTER CAUTELAR

**ESPECIES:** Moluscos infaunais.

**ZONAS E SUBZONAS AFECTADAS:** Praias de Cee e Corcubión, na Ría de Corcubión.



O DIRECTOR DO CENTRO DE CONTROL  
DO MEDIO MARIÑO

*Maneiro*

Asdo./ Juan Carlos Maneiro Cadillo



## RESOLUCIÓN DE LEVANTAMENTO DE PECHE CAUTELAR

**DATA:** 11 de Agosto do 2004

**HORA:** 13:20

Segundo os controles analíticos efectuados polo CCMM os niveis de Hidrocarburos Aromáticos Policíclicos (PAH's) detectados nos organismos son inferiores ós recomendados pola Axencia Española de Seguridade Alimentaria para o peche das zonas de produción para este tipo de compostos, polo que, en virtude do disposto na lexislación en vigor:

**RESÓLVESE:** AUTORIZAR A EXTRACCIÓN

**ESPECIES:** Moluscos infaunais

**ZONAS E SUBZONAS AFECTADAS:**

RÍA	DENOMINACIÓN
CORCUBIÓN	Praias de Cee e Corcubión
Sen observacións	

O DIRECTOR DO CENTRO DE CONTROL  
 DO MEDIO MARIÑO



*Maneiro*

Asdo./ Juan Carlos Maneiro Cadillo



## RESOLUCIÓN DE PROHIBICIÓN CAUTELAR DE EXTRACCIÓN

**DATA:** 11 de setembro de 2004

**HORA:** 10:00

Segundo os controles analíticos efectuados polo CCMM detectáronse niveis de hidrocarburos aromáticos policíclicos (PAH's) superiores os recomendados pola Agencia Española de Seguridad Alimentaria para a apertura/peche das zonas de produción para este tipo de compostos, polo que, en virtude do disposto na lexislación en vigor:

**RESÓLVASE:** PROHIBIR A EXTRACCIÓN CON CARÁCTER CAUTELAR

**ESPECIES:** Moluscos infaunais

**ZONAS E SUBZONAS AFECTADAS:** Praia de Corcubión, na Ría de Corcubión

O DIRECTOR DO CENTRO DE  
CONTROL DO MEDIO MARIÑO



*Maneiro*

Edo./ Juan Carlos Maneiro Cadillo

## RESOLUCIÓN DE PROHIBICIÓN CON CARACTER CAUTELAR

**DATA:** 4 de Novembro do 2004

**HORA:** 08:59


Segundo os controles analíticos efectuados polo CCMM detectáronse niveis de hidrocarburos aromáticos policíclicos (PAH's) superiores os recomendados pola Agencia Española de Seguridad Alimentaria para a apertura/peche das zonas de produción para este tipo de compostos, polo que, en virtude do disposto na lexislación en vigor:

**RESÓLVESE:** PROHIBIR A EXTRACCIÓN CON CARÁCTER CAUTELAR

**ESPECIES AFECTADAS:** Moluscos infaunais

**ZONAS E SUBZONAS AFECTADAS:** TODA A ZONA MARÍTIMA SITUADA NO INTERIOR DA LIÑA IMAXINARIA QUE UNE O CABO DE CEE E PUNTA GALERA HACIA A DESEMBOCADURA DO RÍO BRENS

DIRECTOR DO CENTRO DE CONTROL  
DO MEDIO MARÍÑO



Asdo./ Juan Carlos Maneiro Cadillo



## RESOLUCIÓN DE LEVANTAMENTO DE PECHE CAUTELAR

**DATA:** 9 de Decembro do 2004

**HORA:** 14:32

Segundo os controles analíticos efectuados polo CCMM os niveis de Hidrocarburos Aromáticos Policíclicos (PAH's) detectados nos organismos son inferiores ós recomendados pola Axencia Española de Seguridade Alimentaria para o peche das zonas de produción para este tipo de compostos, polo que, en virtude do disposto na lexislación en vigor:

**RESÓLVASE:** AUTORIZAR A EXTRACCIÓN

**ESPECIES AFECTADAS:** Moluscos infaunais

**ZONAS E SUBZONAS AFECTADAS:**

RÍA	DENOMINACIÓN
CORCUBIÓN	Praia de Cee
<p><b>OBSERVACIÓNS:</b> PERMANECE EN VIGOR A PROHIBICIÓN CAUTELAR NO RESTO DA ZONA MARÍTIMA SITUADA NO INTERIOR DA LIÑA IMAXINARIA QUE UNE O CABO DE CEE E PUNTA GALERA HACIA A DESEMBOCADURA DO RÍO BRENS, NA RÍA DE CORCUBIÓN</p>	



DIRECTOR DO CENTRO DE CONTROL  
DO MEDIO MARIÑO

Asdo./ Juan Carlos Maneiro Cadillo



## RESOLUCIÓN DE PROHIBICIÓN CAUTELAR DE EXTRACCIÓN

**DATA:** 30 de Decembro do 2004

**HORA:** 16:00

Segundo os controles analíticos efectuados polo CCMM detectáronse niveis de hidrocarburos aromáticos policíclicos (PAH's) superiores os recomendados pola Axencia Española de Seguridade Alimentaria para a apertura/peche das zonas de produción para este tipo de compostos, polo que, en virtude do disposto na lexislación en vigor:

**RESÓLVASE:** PROHIBIR A EXTRACCIÓN CON CARÁCTER CAUTELAR

**ESPECIES:** Moluscos infaunais

**ZONAS E SUBZONAS AFECTADAS:**

RÍA	DENOMINACIÓN
CORCUBIÓN	Praia de Cee
<p><b>OBSERVACIÓNS:</b> RECÓRDASE QUE A DÍA DE HOXE A PROHIBICIÓN DE EXTRACCIÓN SE EXTENDE A TODA A ZONA MARÍTIMA SITUADA NO INTERIOR DA LIÑA IMAXINARIA QUE UNE O CABO DE CEE E PUNTA GALERA HACIA A DESEMBOCADURA DO RÍO BRENS, NA RÍA DE CORCUBIÓN.</p>	

O DIRECTOR DO CENTRO DE CONTROL  
DO MEDIO MARIÑO



*Maneiro*  
Juan Carlos Maneiro Cadillo

## RESOLUCIÓN DE LEVANTAMENTO DE PECHE CAUTELAR

**DATA:** 29 de Xuño do 2005

**HORA:** 15:05

Segundo os controles analíticos de Hidrocarburos Aromáticos Policíclicos (PAH's) efectuados polo INTECMAR, detectáronse niveis de Benzo(a)pireno en moluscos bivalvos inferiores os legalmente establecidos no Regulamento da Comisión (CE) nº 208/2005 de 4 de febrero de 2005, polo que, en virtude do disposto na lexislación en vigor:

**RESÓLVESE:** AUTORIZAR A EXTRACCIÓN

**ESPECIES:** Moluscos infaunais

**ZONAS E SUBZONAS AFECTADAS:**

RÍA	DENOMINACIÓN
CORCUBIÓN	Ría de Corcubión
<b>OBSERVACIÓNS:</b> A AUTORIZACIÓN EXTÉNDESE A TODA A ZONA MARÍTIMA SITUADA NO INTERIOR DA LIÑA IMAXINARIA QUE UNE O CABO DE CEE E PUNTA GALERA HACIA A DESEMBOCADURA DO RÍO BRENS, NA RÍA DE CORCUBIÓN	

O DIRECTOR DO INSTITUTO TECNOLÓXICO  
PARA O CONTROL DO MEDIO MARIÑO DE GALICIA



*Maneiro*  
Juan Carlos Maneiro Cadillo



## RESOLUCIÓN DE PROHIBICIÓN DE EXTRACCIÓN

**DATA:** 17 de Febreiro do 2006

**HORA:** 14:57

Segundo os controles analíticos de Hidrocarburos Aromáticos Policíclicos (HAPs) efectuados polo INTECMAR, detectáronse niveis de benzo[a]pireno en moluscos bivalvos superiores os legalmente establecidos no Regulamento da Comisión (CE) nº 208/2005 de 4 de febreiro de 2005, polo que, en virtude do disposto na lexislación en vigor:

**RESÓLVESE:** PROHIBIR A EXTRACCIÓN

**AXENTE CONTAMINANTE:** Benzo[a]pireno

**ESPECIES:** Navalla e longueirón

### ZONAS E SUBZONAS AFECTADAS:

RÍA	DENOMINACIÓN
CORCUBIÓN	Ría Corcubión
<b>OBSERVACIÓNS:</b> ESTA PROHIBICIÓN EXTÉNDESE A TODA A ZONA MARÍTIMA SITUADA NO INTERIOR DA LIÑA IMAXINARIA QUE UNE PUNTA DO CABALO E PUNTA PIÓN HACIA A DESEMBOCADURA DO RÍO BRENS, NA RÍA DE CORCUBIÓN	

O DIRECTOR DO INSTITUTO TECNOLÓXICO  
PARA O CONTROL DO MEDIO MARIÑO DE GALICIA



Asdo./ Xosé Manuel Romarís Pais



## NOTIFICACIÓN DE RESOLUCIÓN DE AUTORIZACIÓN DE EXTRACCIÓN

DATA: 29 de marzo de 2006

HORA: 12:33

Segundo os controles analíticos de Hidrocarburos Aromáticos Policíclicos (HAPs) efectuados polo INTECMAR, detectáronse niveis de benzo[a]pireno en moluscos bivalvos inferiores os legalmente establecidos no Regulamento da Comisión (CE) nº 208/2005 de 4 de febreiro de 2005, polo que, en virtude do disposto na lexislación en vigor:

**RESÓLVASE:** AUTORIZAR A EXTRACCIÓN

**AXENTE CONTAMINANTE:** Benzo[a]pireno

**ESPECIES:** Navalla e longueirón

### ZONAS E SUBZONAS AFECTADAS:

RÍA	DENOMINACIÓN
CORCUBIÓN	Ría Corcubión
<b>OBSERVACIÓNS:</b> QUEDA AUTORIZADA A EXTRACCIÓN EN TODA A RÍA DE CORCUBIÓN	

O DIRECTOR DO INSTITUTO TECNOLÓXICO  
PARA O CONTROL DO MEDIO MARÍÑO DE GALICIA



Asdo./ Xosé Manoel Romarís Pais

## RESOLUCIÓN DE PROHIBICIÓN DE EXTRACCIÓN

DATA: 06 de abril do 2006

HORA: 12:11

Segundo os controis analíticos de Hidrocarburos Aromáticos Policíclicos (HAPs) efectuados polo INTECMAR, detectáronse niveis de benzo[a]pireno en moluscos bivalvos superiores os legalmente establecidos no Regulamento da Comisión (CE) nº 208/2005 de 4 de febreiro de 2005, polo que, en virtude do disposto na lexislación en vigor:

**RESÓLVASE:** PROHIBIR A EXTRACCIÓN

**AXENTE CONTAMINANTE:** Benzo[a]pireno

**ESPECIES:** Moluscos infaunais

### ZONAS E SUBZONAS AFECTADAS:

RÍA	DENOMINACIÓN
CORCUBIÓN	Praia de Cee e Praia de Corcubión
<b>OBSERVACIÓNS:</b>	

O DIRECTOR DO INSTITUTO TECNOLÓXICO  
PARA O CONTROL DO MEDIO MARIÑO DE GALICIA



Asdo./ Xosé Manoel Romarís Pais



## NOTIFICACIÓN DE RESOLUCIÓN DE AUTORIZACIÓN DE EXTRACCIÓN

**DATA:** 12 de maio de 2006

**HORA:** 10:15

Segundo os controles analíticos de Hidrocarburos Aromáticos Policíclicos (HAPs) efectuados polo INTECMAR, detectáronse niveis de benzo[a]pireno en moluscos bivalvos inferiores os legalmente establecidos no Regulamento da Comisión (CE) nº 208/2005 de 4 de febreiro de 2005, polo que, en virtude do disposto na lexislación en vigor:

**RESÓLVASE:** AUTORIZAR A EXTRACCIÓN

**AXENTE CONTAMINANTE:** Benzo[a]pireno

**ESPECIES:** Moluscos infaunais

**ZONAS E SUBZONAS AFECTADAS:**

RÍA	DENOMINACIÓN
CORCUBIÓN	Praia de Cee e Praia de Corcubión
<b>OBSERVACIÓNS:</b>	

O DIRECTOR DO INSTITUTO TECNOLÓXICO  
 PARA O CONTROL DO MEDIO MARÍNO DE GALICIA



Asdo./ Xosé Manoel Romarís Pais



## RESOLUCIÓN DE PROHIBICIÓN DE EXTRACCIÓN

DATA: 15 de xuño do 2006

HORA: 08:11

Segundo os controis analíticos de Hidrocarburos Aromáticos Policíclicos (HAPs) efectuados polo INTECMAR, detectáronse niveis de benzo[a]pireno en moluscos bivalvos superiores os legalmente establecidos no Regulamento da Comisión (CE) nº 208/2005 de 4 de febreiro de 2005, polo que, en virtude do disposto na lexislación en vigor:

**RESÓLVASE:** PROHIBIR A EXTRACCIÓN

**AXENTE CONTAMINANTE:** Benzo[a]pireno

**ESPECIES:** Moluscos infaunais

### ZONAS E SUBZONAS AFECTADAS:

RÍA	DENOMINACIÓN
CORCUBIÓN	Praia de Corcubión
<b>OBSERVACIÓNS:</b>	

O DIRECTOR DO INSTITUTO TECNOLÓXICO  
PARA O CONTROL DO MEDIO MARIÑO DE GALICIA

Asdo./ Xosé Manoel Romarís Pais



## NOTIFICACIÓN DE RESOLUCIÓN DE AUTORIZACIÓN DE EXTRACCIÓN

**DATA:** 04 de xullo de 2006

**HORA:** 12:35

Segundo os controis analíticos de Hidrocarburos Aromáticos Policíclicos (HAPs) efectuados polo INTECMAR, detectáronse niveis de benzo[a]pireno en moluscos bivalvos inferiores a os legalmente establecidos no Regulamento da Comisión (CE) nº 208/2005 de 4 de febreiro de 2005, polo que, en virtude do disposto na lexislación en vigor:

**RESÓLVESE:** AUTORIZAR A EXTRACCIÓN

**AXENTE CONTAMINANTE:** Benzo[a]pireno

**ESPECIES:** Moluscos infaunais

**ZONAS E SUBZONAS AFECTADAS:**

RÍA	DENOMINACIÓN
CORCUBIÓN	Praia de Corcubión
<b>OBSERVACIÓNS:</b>	

O DIRECTOR DO INSTITUTO TECNOLÓXICO  
 PARA O CONTROL DO MEDIO MARIÑO DE GALICIA

  
 Asdo./ Xosé Manoel Romarís Pais



## INFORME POLO QUE SE DESACONSELLA A EXPLOTACIÓN DE RELÓ (*Dosinia exoleta*) NOS BANCOS MARISQUEIROS GALEGOS

O Regulamento (CE) nº 1881/2006, do 19 de decembro de 2006, polo que se fixa o contido máximo de determinados contaminantes nos produtos alimenticios, establece, como límite máximo para o chumbo en moluscos bivalvos o valor de 1'5 mg/kg peso fresco.

Dende o INTECMAR mantense unha frecuencia de mostraxe semestral, para metais pesados en moluscos bivalvos ata febreiro de 2006, principalmente co mexillón, coma especie indicadora. A noticia da presenza no mercado de *reló* (*Dosinia exoleta*), con valores de chumbo superiores ó límite legal, provocou a realización dun seguimento específico para esta especie, así como o incremento na frecuencia de mostraxe, que pasou a ser trimestral en bancos nos que o límite do chumbo, era superado por unha pequena marxe. En base aos resultados obtidos nas mostraxes, foi preciso o peche da explotación de *reló* en Galicia, por amosar valores superiores aos límites establecidos na normativa vixente.

Dada a importancia da explotación deste recurso en moitas confrarías galegas e para un mellor coñecemento dos efectos da acumulación de chumbo decidíuse efectuar mostraxes por tallas en *reló*, que permitiron comprobar a diferenza de concentración deste contaminante, en función do tamaño da especie, observándose que, en determinados bancos, a presenza de chumbo en individuos con talla inferior aos 40 mm non superaba o límite máximo autorizado (1,5 mg/kg) para moluscos bivalvos.

Desenvolveuse, conxuntamente coa Dirección Xeral de Recursos Mariños, un protocolo de extracción de *reló*, de aplicación a aquelas confrarías que contan con plan de explotación anual para esta especie, como xeito de garantir que este molusco chegue ao mercado nas condicións autorizadas en canto aos valores de protección da saúde pública.

A raíz da variabilidade atopada nos resultados das análises das mostras dos distintos bancos solicitados, decidiuse levar a cabo un control mensual en 3 bancos de confrarías solicitantes deste recurso, como xeito de incrementar a recollida de información da variación temporal e espacial do contido en chumbo na especie.

Actualmente, as confrarías que veñen solicitando nos últimos tempos, dende setembro de 2007, plans de explotación de *reló* para o recurso comprendido entre tallas de 30-39 mm, son as de Cambados, O Grove, A Illa de Arousa, Ribeira e, últimamente, Palmeira e Vilanova de Arousa, á falta de outras posibles que, de seguro, se podan acoller á explotación deste recurso no futuro.

Á vista dos datos que estamos obtendo no INTECMAR e examinado o último informe da unidade de metais pesados, do 16 de xuño de 2008, a partir das mostraxes efectuadas en coordinación cos biólogos de zona, estamos en condicións de afirmar, que existe unha grande variabilidade en canto a:




- a) Espacio (en puntos do mesmo banco, con escasa separación entre eles): as mostras analizadas en varios puntos dun mesmo banco (nalgún caso separados por < 200 m) amosan resultados moi diferentes.
- b) Tempo (no mesmo punto, do mesmo banco): mostras analizadas no mesmo punto, no transcurso do mesmo mes, amosan tamén resultados moi dispares.

Atopamos pois, que:

- 1) O nº de puntos de mostraxe seleccionados para a avaliación de cada banco de *reló* non é dabondo para consideralos representativos do mesmo.
- 2) O incremento no nº de puntos de mostraxe que se precisaría para asegurar esa representatividade na mostraxe do banco non podería ser abordable polo INTECMAR.
- 3) O cumprimento do actual protocolo de explotación de *reló* non garante que nalgún punto do banco marisqueiro no que se autorice a explotación, se poidan superar os niveis legais establecidos de contido en chumbo, aínda que as mostras analizadas no INTECMAR estivesen por debaixo deses límites.
- 4) Non é seguro que os niveis de contido en chumbo da poboación de *reló* de talla 30-39 mm se manteñan por debaixo dos límites legais durante o transcurso do mes autorizado para a explotación nun banco, baseándonos nas oscilacións atopadas.
- 5) O tempo necesario para a obtención de resultados nas análises de seguimento dun banco marisqueiro (10-15 días despois de autorizada a explotación) impiden garantir que o produto que se comercializa mantén as mesmas condicións que as que tiña no momento do ensaio, o que implica que as garantías sanitarias cara á súa posta no mercado non son absolutas.

Por todo o anterior, propoñemos a **SUSPENSIÓN DAS AUTORIZACIÓNS** da explotación de *reló* (*Dosinia exoleta*) mentras non dispoñamos de estudos máis completos que permitan garantir que a posta no mercado desta especie cumpre coas normas sanitarias vixentes.

Vilaxoán, 19 de xuño de 2008.  
O DIRECTOR DO INTECMAR,





## NOTIFICACIÓN DE RESOLUCIÓN DE PROHIBICIÓN CON CARACTER CAUTELAR

**DATA:** 3 de Xuño do 2010

**HORA:** 18:28

Como consecuencia do vertido acontecido o día 1 de xuño nas augas da Ría de Vigo e co gallo de evitar a posibilidade de que cheghen ao mercado produtos marisqueiros en condicións non aptas para o consumo humano, e en virtude da aplicación do Regulamento (CE) Nº 854/2004,

**RESÓLVESE:** PROHIBIR CAUTELARMENTE A EXTRACCIÓN

**ESPECIES AFECTADAS:** Moluscos bivalvos cultivados en viveiros flotantes

**ZONAS E SUBZONAS AFECTADAS:**

RÍA	ZONA	SUBZONA	DENOMINACIÓN
VIGO	V	V.2	Vigo A
Sen observacións			

A DIRECTORA DO INSTITUTO TECNOLÓXICO  
PARA O CONTROL DO MEDIO MARIÑO DE GALICIA

Asdo./ M<sup>a</sup> Covadonga Salgado Blanco

## RESOLUCIÓN DE LEVANTAMENTO DE PECHE CAUTELAR

**DATA:** 11 de Xuño do 2010

**HORA:** 09:05

Segundo os controles analíticos de Hidrocarburos Aromáticos Policíclicos (HAP) efectuados polo INTECMAR, pónese de manifesto que os niveis detectados de benzo(a)pireno son inferiores os legalmente establecidos no Regulamento (CE) nº 1881/2006, de 19 de decembro de 2006, nas especies e zonas e subzonas que se relacionan, polo que, en virtude do disposto na lexislación en vigor:

**RESÓLVESE:** AUTORIZAR A EXTRACCIÓN

**ESPECIES:** Moluscos bivalvos cultivados en viveiros flotantes

**ZONAS E SUBZONAS AFECTADAS:**

RÍA	ZONA	SUBZONA	DENOMINACIÓN
VIGO	V	V.2	Vigo A
Sen observacións			

A DIRECTORA DO INSTITUTO TECNOLÓXICO  
PARA O CONTROL DO MEDIO MARIÑO DE GALICIA



Asdo. / M<sup>o</sup> Covadonga Salgado Blanco



## RESOLUCIÓN DE PROHIBICIÓN CON CARACTER CAUTELAR

**DATA:** 4 de Novembro do 2010

**HORA:** 15:10

Segundo os controles analíticos efectuados polo INTECMAR e co gallo de evitar a posibilidade de que cheguen ao mercado produtos marisqueiros en condicións non aptas para o consumo humano, e en virtude da aplicación do Regulamento (CE) Nº 854/2004,

**RESÓLVESE:** PROHIBIR CAUTELARMENTE A EXTRACCIÓN

**ESPECIES AFECTADAS:** Volandeira

**ZONAS E SUBZONAS AFECTADAS:**

RÍA	ZONA	SUBZONA	DENOMINACIÓN
VIGO	I	-	Zona I (infaunais)
VIGO	II	-	Zona II (infaunais)
VIGO	III	-	Zona III (infaunais)
Sen observacións			

A DIRECTORA DO INSTITUTO TECNOLÓXICO  
PARA O CONTROL DO MEDIO MARIÑO DE GALICIA



Asdo. / M<sup>a</sup> Covadonga Salgado Blanco



## RESOLUCIÓN DE LEVANTAMENTO DE PECHE CAUTELAR

**DATA:** 6 de agosto do 2011

**HORA:** 09:00

Segundo os controles analíticos efectuados polo INTECMAR e en virtude da aplicación do Regulamento (CE) nº 854/2004, e da demais normativa aplicable sobre a calidade das augas e da produción dos moluscos bivalvos e outros organismos procedentes da pesca o marisqueo e a acuicultura:

**RESÓLVESE:** LEVANTAR O PECHE

**ESPECIES:** Volandeira

**ZONAS E SUBZONAS AFECTADAS:**

RÍA	ZONA	SUBZONA	DENOMINACIÓN
VIGO	I	-	Zona I (Pectínidos)
Sen observacións.			

A DIRECTORA DO INSTITUTO TECNOLÓXICO  
PARA O CONTROL DO MEDIO MARÍNO DE GALICIA



Asdo: Covadonga Salgado Blanco



## RESOLUCIÓN DE PROHIBICIÓN CON CARACTER CAUTELAR

**DATA:** 9 de agosto do 2011

**HORA:** 12:51

Como consecuencia das observacións realizadas o día 9 de agosto nas augas na Ría de Arousa e co gallo de evitar a posibilidade de que chegan ao mercado produtos marisqueiros en condicións non aptas para o consumo humano, e en virtude da aplicación do Regulamento (CE) Nº 854/2004.

**RESÓLVESE:** PROHIBIR CAUTELARMENTE A EXTRACCIÓN

**ESPECIES AFECTADAS:** Moluscos bivalvos cultivados en viveiros flotantes

**ZONAS E SUBZONAS AFECTADAS:**

RÍA	ZONA	SUBZONA	DENOMINACIÓN
AROUSA	VIII	VIII.1	Cambados D
Sen observacións.			

O SUBDIRECTOR DO INSTITUTO TECNOLÓXICO  
PARA O CONTROL DO MEDIO MARIÑO DE GALICIA



Asdo/ Emiliano Cacho Barrio



## RESOLUCIÓN DE PROHIBICIÓN CON CARACTER CAUTELAR

**DATA:** 9 de agosto do 2011

**HORA:** 12:51

Como consecuencia das observacións realizadas o día 9 de agosto nas augas na Ría de Arousa e co gallo de evitar a posibilidade de que chegan ao mercado produtos marisqueiros en condicións non aptas para o consumo humano, e en virtude da aplicación do Regulamento (CE) Nº 854/2004.

**RESÓLVESE:** PROHIBIR CAUTELARMENTE A EXTRACCIÓN

**ESPECIES AFECTADAS:** Moluscos infaunais

**ZONAS E SUBZONAS AFECTADAS:**

RÍA	ZONA	SUBZONA	DENOMINACIÓN
AROUSA	VII	-	Zona VII (Infaunais)
Sen observacións.			

O SUBDIRECTOR DO INSTITUTO TECNOLÓXICO  
PARA O CONTROL DO MEDIO MARIÑO DE GALICIA

  
Asdo./ Emiliano Cacho Barrio

## RESOLUCIÓN DE LEVANTAMENTO DE PECHE CAUTELAR

**DATA:** 10 de agosto do 2011

**HORA:** 08:37

Como consecuencia das observacións realizadas o días 9 e 10 de agosto e en virtude da aplicación do Regulamento (CE) 854/2004, e da demais normativa aplicable sobre a calidade das augas e da produción dos moluscos bivalvos e outros organismos procedentes da pesca o marisqueo e acuicultura:

**RESÓLVESE:** LEVANTAR O PECHE

**ESPECIES:** Moluscos infaunais

**ZONAS E SUBZONAS AFECTADAS:**

RÍA	ZONA	SUBZONA	DENOMINACIÓN
AROUSA	VII	-	Zona VII (Infaunais)
Sen observacións.			

O SUBDIRECTOR DO INSTITUTO TECNOLÓXICO  
PARA O CONTROL DO MEDIO MARIÑO DE GALICIA

  
Asdo./ Emiliano Cacho Barrio



## RESOLUCIÓN DE LEVANTAMENTO DE PECHE CAUTELAR

**DATA:** 19 de agosto do 2011

**HORA:** 11:25

Segundo os controlos analíticos de Hidrocarburos Aromáticos Policíclicos (HAP) efectuados polo INTECMAR, pónese de manifesto que os niveis detectados son inferiores os legalmente establecidos no Regulamento (CE) nº 1881/2006, de 19 de decembro de 2006, nas especies e zonas e subzonas que se relacionan, polo que, en virtude do disposto na legislación en vigor:

**RESÓLVASE:** AUTORIZAR A EXTRACCIÓN

**ESPECIES:** Moluscos bivalvos cultivados en viveiros flotantes

### ZONAS E SUBZONAS AFECTADAS:

RÍA	ZONA	SUBZONA	DENOMINACIÓN
AROUSA	VIII	VIII.1	Cambados D
Sen observacións.			

O SUBDIRECTOR DO INSTITUTO TECNOLÓXICO  
PARA O CONTROL DO MEDIO MARÍNO DE GALICIA



Asdo. Emiliano Cacho Barrio





## RESOLUCIÓN DE PROHIBICIÓN CON CARACTER CAUTELAR

**DATA:** 2 de setembro do 2011

**HORA:** 10:13

Como consecuencia do vertido acontecido no día de hoxe na Ría do Burg e co gallo de evitar a posibilidade de que cheguen ao mercado produtos marisqueiros en condicións non aptas para o consumo humano, e en virtude da aplicación do Regulamento (CE) N° 854/2004:

**RESÓLVESE:** PROHIBIR CAUTELARMENTE A EXTRACCIÓN

**ESPECIES AFECTADAS:** Moluscos infaunais

**ZONAS E SUBZONAS AFECTADAS:**

RÍA	ZONA	SUBZONA	DENOMINACIÓN
O BURGO-CORUÑA	I	-	O Burgo-Coruña
Sen observacións.			

A DIRECTORA DO INSTITUTO TECNOLÓXICO  
PARA O CONTROL DO MEDIO MARIÑO DE GALICIA



Asdo/ Covadonga Salgado Blanco



## RESOLUCIÓN DE LEVANTAMENTO DE PECHE CAUTELAR

**DATA:** 21 de setembro do 2011

**HORA:** 15:09

Segundo os controis analíticos de Hidrocarburos Aromáticos Policíclicos (HAP) efectuados polo INTECMAR, ponse de manifesto que os niveis detectados de benzo(a)pireno son inferiores ós legalmente establecidos no Regulamento (CE) N° 1881/2006 do 19 de decembro de 2006, nas especies e nas zonas que se relacionan, polo que, en virtude do disposto na lexislación en vigor:

**RESÓLVASE:** LEVANTAR O PECHE

**ESPECIES:** Moluscos infaunais

**ZONAS E SUBZONAS AFECTADAS:**

RÍA	ZONA	SUBZONA	DENOMINACIÓN
O BURGO-CORUÑA	I	-	O Burgo-Coruña
Esta zona atópase pechada por toxicidade Lipofílica.			

A DIRECTORA DO INSTITUTO TECNOLÓXICO  
PARA O CONTROL DO MEDIO MARÍNO DE GALICIA



Asdo. Covadonga Salgado Blanco



## RESOLUCIÓN DE PROHIBICIÓN CON CARACTER CAUTELAR

**DATA:** 26 de outubro do 2011

**HORA:** 17:33

Como consecuencia do vertido acontecido no día de hoxe na Ría do Burgo e co gallo de evitar a posibilidade de que cheguen ao mercado produtos marisqueiros en condicións non aptas para o consumo humano, e en virtude da aplicación do Regulamento (CE) N° 854/2004

**RESÓLVESE:** PROHIBIR CAUTELARMENTE A EXTRACCIÓN

**ESPECIES AFECTADAS:** Moluscos infaunais

**ZONAS E SUBZONAS AFECTADAS:**

RÍA	ZONA	SUBZONA	DENOMINACIÓN
O BURGO-CORUÑA	I	-	O Burgo-Coruña
Sen observacións.			

O SUBDIRECTOR DO INSTITUTO TECNOLÓXICO  
PARA O CONTROL DO MEDIO MARIÑO DE GALICIA



Asdo./ Emiliano Cacho Barrio



## RESOLUCIÓN DE LEVANTAMENTO DE PECHE

**DATA:** 9 de novembro do 2011

**HORA:** 10:56

Segundo os controles analíticos de Hidrocarburos Aromáticos Policíclicos (HAP) , efectuados polo INTECMAR, ponse de manifesto que os niveis detectados de benzo(a)pireno son inferiores ós legalmente establecidos no Regulamento (CE) N° 1881/2006 do 19 de decembro de 2006, nas especies e nas zonas que se relacionan, polo que, en virtude do desposto na legislación en vigor:

**RESÓLVESE:** LEVANTAR O PECHE

**ESPECIES:** Moluscos infaunais

**ZONAS E SUBZONAS AFECTADAS:**

RÍA	ZONA	SUBZONA	DENOMINACIÓN
O BURGO-CORUÑA	I	-	O Burgo-Coruña
Sen observacións.			

O SUBDIRECTOR DO INSTITUTO TECNOLÓXICO  
PARA O CONTROL DO MEDIO MARIÑO DE GALICIA



Asdo./ Emiliano Cacho Barrio



## RESOLUCIÓN DE PROHIBICIÓN CON CARACTER CAUTELAR

**DATA:** 10 de setembro do 2013

**HORA:** 10:09

Como consecuencia do afundimento dun barco no peirao de Laxe e co gallo de evitar que cheguen ao mercado produtos marisqueiros en condicións non aptas para o consumo humano, e en virtude de aplicación do Regulamento (CE) N° 854/2004:

**RESÓLVASE:** PROHIBIR CAUTELARMENTE A EXTRACCIÓN

**ESPECIES AFECTADAS:** Navalla e Longueirón

**ZONAS E SUBZONAS AFECTADAS:**

RÍA	ZONA	SUBZONA	DENOMINACIÓN
CORME-LAXE			Praia de Laxe
<b>Péchase con carácter cautelar exclusivamente os bancos da Praia de Laxe (zona A).</b>			

A DIRECTORA DO INSTITUTO TECNOLÓXICO  
PARA O CONTROL DO MEDIO MARIÑO DE GALICIA



Asdo. Covadonga Salgado Blanco



## RESOLUCIÓN DE LEVANTAMENTO DE PECHE CAUTELAR

**DATA:** 12 de setembro do 2013

**HORA:** 08:36

Como consecuencia das observacións realizadas nas datas 10 e 11 de setembro e en virtude da aplicación do Regulamento (CE) N° 854/2004, e da demais normativa aplicable sobre a calidade das augas para a cría de moluscos e da produción dos moluscos bivalvos e outros organismos procedentes da pesca o marisqueo e a acuicultura:

**RESÓLVASE:** LEVANTAR O PECHE

**ESPECIES:** Navalla e Longueirón

**ZONAS E SUBZONAS AFECTADAS:**

RÍA	ZONA	SUBZONA	DENOMINACIÓN
CORME-LAXE			Praia de Laxe (zona A)
Sen observacións.			

A DIRECTORA DO INSTITUTO TECNOLÓXICO  
PARA O CONTROL DO MEDIO MARIÑO DE GALICIA

Asdo./ Covadonga Salgado Blanco



## RESOLUCIÓN DE PROHIBICIÓN CON CARACTER CAUTELAR

**DATA:** 5 de outubro do 2013

**HORA:** 12:04

Como consecuencia do vertido acontecido no día de onte nas proximidades da Praia de Saíñas en Vilagarcía de Arousa e co gallo de evitar que cheguen ao mercado produtos marisqueiros en condicións non aptas para o consumo humano, e en virtude de aplicación do Regulamento (CE) N° 854/2004:

**RESÓLVESE:** PROHIBIR CAUTELARMENTE A EXTRACCIÓN

**ESPECIES AFECTADAS:** Moluscos infaunais

**ZONAS E SUBZONAS AFECTADAS:**

RÍA	ZONA	SUBZONA	DENOMINACIÓN
AROUSA	V		<b>Péchase con carácter cautelar exclusivamente os bancos da Praia de Saíñas para marisqueo a pé.</b>
Quedan anuladas todas as resolucións de autorización de extracción que puidera haber para dito banco.			

A DIRECTORA DO INSTITUTO TECNOLÓXICO  
PARA O CONTROL DO MEDIO MARÍNO DE GALICIA



Asdo./ Covadonga Salgado Blanco



## RESOLUCIÓN DE LEVANTAMENTO DE PECHE CAUTELAR

**DATA:** 9 de outubro do 2013

**HORA:** 11:39

Segundo os controles analíticos de Hidrocarburos Aromáticos Policíclicos (HAP) efectuados polo INTECMAR, ponse de manifesto que os niveis detectados son inferiores aos legalmente establecidos no Regulamento (EU) N° 835/2011 da Comisión que modifica respecto ao contido máximo ao Regulamento (CE) N° 1881/2006 do 19 de decembro de 2006, nas especies e nas zonas que se relacionan, polo que, en virtude do disposto na lexislación en vigor:

**RESÓLVESE:** LEVANTAR O PECHE

**ESPECIES:** Moluscos infaunais

**ZONAS E SUBZONAS AFECTADAS:**

RÍA	ZONA	SUBZONA	DENOMINACIÓN
AROUSA	V		Bancos da Praia de Saíñas para marisqueo a pé
Sen observacións.			

A DIRECTORA DO INSTITUTO TECNOLÓXICO  
PARA O CONTROL DO MEDIO MARIÑO DE GALICIA

Asdo./ Covadonga Salgado Blanco





## RESOLUCIÓN DE PROHIBICIÓN CON CARACTER CAUTELAR

**DATA:** 12 de decembro do 2014

**HORA:** 13:42

Segundo os controles analíticos de Hidrocarburos Aromáticos Policíclicos (HAP), efectuados polo INTECMAR, ponse de manifesto que os niveis detectados son superiores aos legalmente establecidos no Regulamento EU nº 835/2011 da Comisión, que modifica, respecto ao contido máximo, ao Regulamento CE nº 1881/2006 de 19 de decembro de 2006, nas especies e zonas que se relacionan, polo que, en virtude do disposto na lexislación en vigor:

**RESÓLVASE:** PROHIBIR CAUTELARMENTE A EXTRACCIÓN

**ESPECIES AFECTADAS:** Moluscos infaunais

**ZONAS E SUBZONAS AFECTADAS:**

RÍA	ZONA	SUBZONA	DENOMINACIÓN
O BURGO-CORUÑA	I	Péchase con carácter cautelar exclusivamente o Banco Carniceiro.	
Quedan anuladas todas as resolucións de autorización de extracción que puidera haber para dito Banco.			

O SUBDIRECTOR DO INSTITUTO TECNOLÓXICO  
PARA O CONTROL DO MEDIO MARÍÑO DE GALICIA



Asdo. Emiliano Cacho Barrio



## RESOLUCIÓN DE LEVANTAMENTO DE PECHE CAUTELAR

**DATA:** 18 de decembro do 2014

**HORA:** 12:43

Segundo os controles analíticos de Hidrocarburos Aromáticos Policíclicos (HAP), efectuados polo INTECMAR, ponse de manifesto que os niveis detectados son inferiores aos legalmente establecidos no Regulamento EU nº 835/2011 da Comisión, que modifica, respecto ao contido máximo, ao Regulamento CE nº 1881/2006 de 19 de decembro de 2006, nas especies e zonas que se relacionan, polo que, en virtude do disposto na lexislación en vigor:

**RESÓLVESE:** LEVANTAR O PECHE

**ESPECIES AFECTADAS:** Moluscos infaunais

**ZONAS E SUBZONAS AFECTADAS:**

RÍA	ZONA	SUBZONA	DENOMINACIÓN
O BURGO-CORUÑA	I	Banco Carniceiro	
Sen observacións			

O SUBDIRECTOR DO INSTITUTO TECNOLÓXICO  
PARA O CONTROL DO MEDIO MARIÑO DE  
GALICIA

  
Asdo. Emiliano Cacho Barrio

## RESOLUCIÓN DE PROHIBICIÓN CON CARACTER CAUTELAR

**DATA:** 29 de xaneiro do 2015

**HORA:** 09:25

Segundo os controles analíticos de Hidrocarburos Aromáticos Policíclicos (HAP), efectuados polo INTECMAR, ponse de manifesto que os niveis detectados son superiores aos legalmente establecidos no Regulamento EU nº 835/2011 da Comisión, que modifica, respecto ao contido máximo, ao Regulamento CE nº 1881/2006, nas especies e zonas que se relacionan, polo que, en virtude do disposto na lexislación en vigor:

**RESÓLVESE:** PROHIBIR CAUTELARMENTE A EXTRACCIÓN

**ESPECIES AFECTADAS:** Moluscos infaunais

### ZONAS E SUBZONAS AFECTADAS:

RÍA	ZONA	SUBZONA	DENOMINACIÓN
O BURGO-CORUÑA	I		Péchase con carácter cautelar exclusivamente a zona delimitada pola línea imaxinaria que une o extremo da dársena de Oza con Mirador do paseo marítimo da Praia de Santa Cristina cara ao interior da Ría do Burgo.
Quedan anuladas todas as resolucións de autorización de extracción que poidera haber para ditas zonas			

O SUBDIRECTOR DO INSTITUTO TECNOLÓXICO  
PARA O CONTROL DO MEDIO MARIÑO DE GALICIA

  
Asdo. Emiliano Cacho Barrio

## RESOLUCIÓN DE LEVANTAMENTO DE PECHE CAUTELAR

**DATA:** 13 de febreiro do 2015

**HORA:** 08:46

Segundo os controlos analíticos de Hidrocarburos Aromáticos Policíclicos (HAP), efectuados polo INTECMAR, ponse de manifesto que os niveis detectados son inferiores aos legalmente establecidos no Regulamento EU nº 835/2011 da Comisión, que modifica, respecto ao contido máximo, ao Regulamento CE nº 1881/2006, nas especies e zonas que se relacionan, polo que en virtude do disposto na lexislación en vigor:

**RESÓLVESE:** LEVANTAR O PECHE CAUTELAR

**ESPECIES AFECTADAS:** Moluscos infaunais

**ZONAS E SUBZONAS AFECTADAS:**

RÍA	ZONA	DENOMINACIÓN
O BURGO-CORUÑA	I	Levántase o peche cautelar na zona delimitada pola liña imaxinaria que une o extremo da dársena de Oza co Mirador do paseo marítimo da Praia de Santa Cristina cara ao interior da Ría do Burgo.
Sen observacións.		

A DIRECTORA DO INSTITUTO TECNOLÓXICO  
PARA O CONTROL DO MEDIO MARIÑO DE GALICIA

  
Asdo./ Covadonga Salgado Blanco



## RESOLUCIÓN DE PROHIBICIÓN CON CARACTER CAUTELAR

**DATA:** 9 de marzo do 2015

**HORA:** 08:06

Segundo os controles analíticos de Hidrocarburos Aromáticos Policíclicos (HAP), efectuados polo INTECMAR, ponse de manifesto que os niveis detectados son superiores aos legalmente establecidos no Regulamento EU nº 835/2011 da Comisión, que modifica, respecto ao contido máximo, ao Regulamento CE nº 1881/2006, nas especies e zonas que se relacionan, polo que, en virtude do disposto na lexislación en vigor:

**RESÓLVESE:** PROHIBIR CAUTELARMENTE A EXTRACCIÓN

**ESPECIES AFECTADAS:** Moluscos infaunais

**ZONAS E SUBZONAS AFECTADAS:**

RÍA	ZONA	SUBZONA	DENOMINACIÓN
O BURGO-CORUÑA	I	-	O Burgo-Coruña
Aguas costeiras comprendidas entre a cala do Dexo (E) e a punta de Alba (W)			

A DIRECTORA DO INSTITUTO TECNOLÓXICO  
PARA O CONTROL DO MEDIO MARIÑO DE GALICIA



do/ Covadonga Salgado Blanco



## RESOLUCIÓN DE LEVANTAMENTO DE PECHE CAUTELAR

**DATA:** 1 de abril do 2015

**HORA:** 14:18

Segundo os controles analíticos de Hidrocarburos Aromáticos Policíclicos (HAP), efectuados polo INTECMAR, ponse de manifesto que os niveis detectados son inferiores aos legalmente establecidos no Regulamento EU nº 835/2011 da Comisión, que modifica, respecto ao contido máximo, ao Regulamento CE nº 1881/2006, nas especies e zonas que se relacionan, polo que en virtude do disposto na lexislación en vigor:

**RESÓLVESE:** LEVANTAR O PECHE CAUTELAR

**ESPECIES:** Moluscos infaunais

**ZONAS E SUBZONAS AFECTADAS:**

RÍA	ZONA	SUBZONA	DENOMINACIÓN
O BURGO-CORUÑA	I	-	O Burgo-Coruña
Augas costeiras comprendidas entre a cala do Dexo (E) e a punta de Alba (W).			

A DIRECTORA DO INSTITUTO TECNOLÓXICO  
PARA O CONTROL DO MEDIO MARIÑO DE GALICIA

Por delegación Orde do 14/03/2007  
O SUBDIRECTOR DO INTECMAR



Asdo. Emiliano Cacho Barrio

Asdo./ Covadonga Salgado Blanco

## RESOLUCIÓN DE PROHIBICIÓN CON CARACTER CAUTELAR

**DATA:** 10 de novembro de 2015

**HORA:** 14:52

Segundo os controles analíticos efectuados polo INTECMAR, e co gallo de evitar a posibilidade de que cheguen ao mercado produtos marisqueiros en condicións non aptas para o consumo humano, e en virtude da aplicación do Regulamento (CE) N° 854/2004 do Parlamento Europeo e do Consello, de 29 de abril de 2014, polo que se establecen normas específicas para a organización de controles oficiais dos produtos de orixe animal destinados ao consumo humano:

**RESÓLVASE:** PROHIBIR CAUTELARMENTE A EXTRACCIÓN

**ESPECIES AFECTADAS:** Zamburiña e volandeira

**ZONAS E SUBZONAS AFECTADAS:**

RÍA	ZONA	SUBZONA	DENOMINACIÓN
Vigo	I	-	Zona I (Pectínidos)
Quedan anuladas todas as resolucións de autorización de extracción que puidera haber para ditas zonas.			

A DIRECTORA DO INSTITUTO TECNOLÓXICO  
PARA O CONTROL DO MEDIO MARIÑO DE GALICIA



Asdo: Covadonga Salgado Blanco

## RESOLUCIÓN DE LEVANTAMENTO DE PECHE CAUTELAR

**DATA:** 4 de febreiro de 2016

**HORA:** 14:15

Segundo os controles analíticos efectuados polo INTECMAR e en virtude da aplicación do Regulamento (CE) N° 854/2004, do Parlamento Europeo e do Consello, do 29 de abril de 2004, polo que se establecen normas específicas para a organización de controles oficiais dos produtos de orixe animal destinados ao consumo humano:

**RESÓLVESE:** LEVANTAR O PECHE

**ESPECIES:** Zamburiña e volandeira

**ZONAS E SUBZONAS AFECTADAS:**

RÍA	ZONA	SUBZONA	DENOMINACIÓN
Vigo	I	-	Zona I (Pectínidos)
Sen observacións.			

A DIRECTORA DO INSTITUTO TECNOLÓXICO  
PARA O CONTROL DO MEDIO MARIÑO DE GALICIA



Asdo./ Covadonga Salgado Blanco





## RESOLUCIÓN DE PROHIBICIÓN DE EXTRACCIÓN

**DATA:** 17 de febreiro de 2016

**HORA:** 19:11

Segundo os controles analíticos de Hidrocarburos Aromáticos Policíclicos (HAP), efectuados polo INTECMAR, ponse de manifesto que os niveis detectados son superiores aos legalmente establecidos no Regulamento EU nº 835/2011 da Comisión, que modifica, respecto ao contido máximo, ao Regulamento CE nº 1881/2006, nas especies e zonas que se relacionan, polo que, en virtude do disposto na lexilación en vigor:

**RESÓLVESE:** PROHIBIR A EXTRACCIÓN

**ESPECIES AFECTADAS:** Moluscos infaunais

**ZONAS E SUBZONAS AFECTADAS:**

RÍA	ZONA	DENOMINACIÓN
Parte externa da ría do Burgo	GAL 5/05	Zona da ría do Burgo delimitada pola liña imaxinaria que une a rampla das Xubias e a punta da barra da praia de Santa Cristina, agás a zona interna da ría.
Parte interna da ría do Burgo	GAL 5/06	Zona interna da ría do Burgo delimitada pola liña imaxinaria que pasa pola ponte da Pasaxe.
<b>Quedan anuladas todas as resolucións de autorización de extracción que poidera haber para ditas zonas.</b>		

A DIRECTORA DO INSTITUTO TECNOLÓXICO  
PARA O CONTROL DO MEDIO MARIÑO DE GALICIA



Asdo: Covadonga Salgado Blanco

## RESOLUCIÓN DE LEVANTAMENTO DE PECHE

**DATA:** 4 de marzo de 2016

**HORA:** 09:20

Segundo os controles analíticos de Hidrocarburos Aromáticos Policíclicos (HAP), efectuados polo INTECMAR, ponse de manifesto que os niveis detectados son inferiores aos legalmente establecidos no Regulamento EU nº 853/2011 da Comisión, que modifica, respecto ao contido máximo, ao Regulamento CE nº 1881/2006, nas especies e zonas que se relacionan, polo que en virtude do disposto na lexislación em vigor:

**RESÓLVESE:** LEVANTAR O PECHE

**ESPECIES:** Moluscos infaunais

**ZONAS E SUBZONAS AFECTADAS:**

RÍA	ZONA	DENOMINACIÓN
Parte externa da ría do Burgo	GAL 5/05	Zona da ría do Burgo delimitada pola liña imaxinaria que une a rampla das Xubias e a punta da praia de Santa Cristina, agás a zona interna da ría.
Parte interna da ría do Burgo	GAL 5/06	Zona interna da ría do Burgo delimitada pola liña imaxinaria que pasa pola ponte da Pasaxe.
Sen observacións.		

A DIRECTORA DO INSTITUTO TECNOLÓXICO  
PARA O CONTROL DO MEDIO MARIÑO DE GALICIA

  
Asdo./ Covadonga Salgado Blanco



## RESOLUCIÓN DE PROHIBICIÓN DE EXTRACCIÓN

**DATA:** 27 de abril de 2016

**HORA:** 14:28

Segundo os controles analíticos de Hidrocarburos Aromáticos Policíclicos (HAP), efectuados polo INTECMAR, ponse de manifesto que os niveis detectados son superiores aos legalmente establecido no Regulamento EU nº 835/2011 da Comisión, que modifica, respecto ao contido máximo, ao Regulamento CE nº 1881/2006, nas especies e zonas que se relacionan, polo que, em virtude do disposto na lexislación em vigor:

**RESÓLVESE:** PROHIBIR A EXTRACCIÓN

**ESPECIES AFECTADAS:** Moluscos infaunais

**ZONAS E SUBZONAS AFECTADAS:**

RÍA	ZONA	DENOMINACIÓN
Parte externa da ría do Burgo	GAL 05/05	Zona da ría do Burgo delimitada pola liña imaxinaria que une a rampla das Xubias e a punta da barra da Praia de Santa Cristina, agás a zona interna da ría.
Parte interna da ría do Burgo	GAL 05/06	Zona interna da ría do Burgo delimitada pola liña imaxinaria que pasa pola ponte da Pasaxe.
<b>Quedan anuladas todas as resolucións de autorización de extracción que poidera haber para ditas zonas.</b>		

A DIRECTORA DO INSTITUTO TECNOLÓXICO  
PARA O CONTROL DO MEDIO MARIÑO DE GALICIA



Asdo./ Coyadonga Salgado Blanco

## RESOLUCIÓN DE LEVANTAMENTO DE PECHE

**DATA:** 11 de maio de 2016

**HORA:** 13:12

Segundo os controles analíticos de Hidrocarburos Aromáticos Policíclicos (HAP), efectuados polo Intecmar, ponse de manifesto que os niveis detectados son inferiores aos legalmente establecidos no Regulamento EU nº 835/2011 da Comisión, que modifica, con respecto ao contido máximo, ao Regulamento CE nº 1881/2006, nas especies e zonas que se relacionan, polo que em virtude do disposto na lexislación en vigor:

**RESÓLVESE:** LEVANTAR O PECHE

**ESPECIES:** Moluscos infaunais

**ZONAS E SUBZONAS AFECTADAS:**

RÍA	ZONA	DENOMINACIÓN
Parte externa da Ría de O Burgo	GAL 5/05	Zona da Ría de O Burgo delimitada pola liña imaxinaria que une a rampla das Xubias e a punta da barra da Praia de Santa Cristina, agás a zona interna da Ría.
Parte interna da Ría de O Burgo	GAL 5/06	Zona interna da Ría de O Burgo delimitada pola liña imaxinaria que pasa pola ponte da Pasaxe.
Sen observacións.		

O SUBDIRECTOR DO INSTITUTO TECNOLÓXICO  
PARA O CONTROL DO MEDIO MARIÑO DE GALICIA



Asdo./ Emiliano Cacho Barrio



## RESOLUCIÓN DE PROHIBICIÓN DE EXTRACCIÓN

<b>DATA:</b> 21 de decembro do 2016	<b>HORA:</b> 10:58
--	-----------------------

Como consecuencia do vertido acontecido no día de onte na zona de Corcubión e co gallo de evitar que cheguen ao mercado produtos marisqueiros en condicións non aptas para o consumo humano, e en virtude da aplicación do Regulamento (CE) Nº 854/2004:

**RESOLVESE:** PROHIBIR CAUTELARMENTE A EXTRACCIÓN

**ESPECIES AFECTADAS:** Moluscos infaunais

**ZONAS E SUBZONAS AFECTADAS:**

RÍA	ZONA	DENOMINACIÓN
Parte media da ría de Corcubión	GAL-07/03-1	Zona comprendida entre a liña imaxinaria que une o peirao de Corcubión e a pta. da barra de Brens e a liña imaxinaria que une a pta. Cardeal e pta. Ameixenda.
Parte interna da ría de Corcubión	GAL-07/04	Zona interna da ría delimitada pola liña imaxinaria que une o peirao de Corcubión coa punta da barra de Brens

**OBSERVACIÓNS:**

Quedan anuladas todas as resolucións de autorización de extracción que poidera haber para ditas zonas

Covadonga Salgado Blanco

A directora do Instituto Tecnolóxico para o Control do Medio Mariño de Galicia (INTECMAR)





## RESOLUCIÓN DE LEVANTAMENTO DE PECHE CAUTELAR

<b>DATA:</b> 28 de decembro do 2016	<b>HORA:</b> 19:35
--	-----------------------

Unha vez desactivado o plan CAMGAL e resultas as circunstancias que motivaron a Resolución de Prohibición de Extracción emitida o pasado 21 de decembro de 2016, e en virtude do disposto na lexislación en vigor:

**RESOLVESE:** LEVANTAR O PECHE

**ESPECIES:** Moluscos infaunais

**ZONAS E SUBZONAS AFECTADAS:**

RÍA	ZONA	DENOMINACIÓN
Parte media da ría de Corcubión	GAL-07/03-1	Zona comprendida entre a liña imaxinaria que une o peirao de Corcubión e a pta. da barra de Brens e a liña imaxinaria que une a pta. Cardeal e pta. Ameixenda.
Parte interna da ría de Corcubión	GAL-07/04	Zona interna da ría delimitada pola liña imaxinaria que une o peirao de Corcubión coa pta. da barra de Brens.

**OBSERVACIÓNS:**

Sen observacións.

Covadonga Salgado Blanco

A directora do Instituto Tecnolóxico para o Control do Medio Mariño de Galicia (INTECMAR)





## RESOLUCIÓN DE PROHIBICIÓN CON CARACTER CAUTELAR

<b>DATA:</b> 23 de outubro do 2018	<b>HORA:</b> 08:54
---------------------------------------	-----------------------

Segundo os controis analíticos en metais pesados efectuados polo INTECMARponse de manifesto que os niveis de chumbo son superiores aos legalmente establecidos no Regulamento CE nº 1881/2006, nas especies e zonas que se relacionan, polo que en virtude do disposto na lexislación en vigor:

**RESÓLVASE:** PROHIBIR CAUTELARMENTE A EXTRACCIÓN

**ESPECIES AFECTADAS:** Zamburiña e volandeira

**ZONAS E SUBZONAS AFECTADAS:**

RÍA	ZONA	SUBZONA	DENOMINACIÓN
Arousa	II	Zona II (Pectínidos)	
Arousa	III.1	Zona III.1 (Pectínidos)	

**OBSERVACIÓNS:**

Sen observacións.

Covadonga Salgado Blanco

A directora do Instituto Tecnolóxico para o Control do Medio Mariño de Galicia (INTECMAR)





## RESOLUCIÓN DE LEVANTAMENTO DE PECHE CAUTELAR

<b>DATA:</b> 9 de novembro do 2018	<b>HORA:</b> 15:52
---------------------------------------	-----------------------

Segundo os controles analíticos en metais pesados efectuados polo INTECMAR ponse de manifesto que os niveis de chumbo son inferiores aos legalmente establecidos no Regulamento CE nº 1881/2006, nas especies e zonas que se relacionan, polo que en virtude do disposto na lexislación en vigor:

**RESOLVESE:** LEVANTAR O PECHE

**ESPECIES:** Zamburiña e volandeira

**ZONAS E SUBZONAS AFECTADAS:**

RÍA	ZONA	SUBZONA	DENOMINACIÓN
Arousa	II	Zona II (Pectínidos)	
Arousa	III.1	Zona III.1 (Pectínidos)	

**OBSERVACIÓNS:**

Sen observacións.

Covadonga Salgado Blanco

A directora do Instituto Tecnolóxico para o Control do Medio Mariño de Galicia (INTECMAR)







## NOTIFICACIÓN DE RESOLUCIÓN DE PROHIBICIÓN CON CARACTER CAUTELAR

<b>DATA:</b> 31 de outubro do 2019	<b>HORA:</b> 17:45
---------------------------------------	-----------------------

Segundo os controles analíticos efectuados polo INTECMAR pónse de manifesto que os niveis de chumbo son superiores aos legalmente establecidos no Regulamento CE nº 1881/2006, nas especies e zonas que se relacionan, polo que en virtude do disposto na lexislación en vigor:

**RESOLVESE:** PROHIBIR CAUTELARMENTE A EXTRACCIÓN

**ESPECIES AFECTADAS:** Zamburiña e volandeira

**ZONAS E SUBZONAS AFECTADAS:**

RÍA	ZONA	SUBZONA	DENOMINACIÓN
Arousa	II	Zona II (Pectínidos)	

**OBSERVACIÓNS:**

Quedan anuladas, para dita zona, todas as resolucións de autorización de extracción que estiveran en vigor.

Covadonga Salgado Blanco

A directora do Instituto Tecnolóxico para o Control do Medio Mariño de Galicia (INTECMAR)





## RESOLUCIÓN DE LEVANTAMENTO DE PECHE CAUTELAR

<b>DATA:</b> 19 de novembro do 2019	<b>HORA:</b> 13:48
--	-----------------------

Segundo os controles analíticos en metais pesados pónse de manifesto que os niveis de chumbo son inferiores aos legalmente establecidos no Regulamento CE nº 1881/2006, nas especies e zonas que se relacionan, polo que en virtude do na lexislación en vigor:

**RESOLVESE:** LEVANTAR O PECHE

**ESPECIES:** Zamburiña e volandeira

**ZONAS E SUBZONAS AFECTADAS:**

RÍA	ZONA	SUBZONA	DENOMINACIÓN
Arousa	II	Zona II (Pectínidos)	

**OBSERVACIÓNS:**

Sen observacións.

Covadonga Salgado Blanco

A directora do Instituto Tecnolóxico para o Control do Medio Mariño de Galicia (INTECMAR)





## RESOLUCIÓN DE PROHIBICIÓN DE EXTRACCIÓN

<b>DATA:</b> 5 de xuño do 2020	<b>HORA:</b> 13:25
-----------------------------------	-----------------------

Segundo os controis analíticos de hidrocarburos aromáticos policíclicos (HAP), efectuados polo INTECMAR, ponse de manifesto que os niveis detectados son superiores aos legalmente establecidos no Regulamento (UE) nº 835/2011 da Comisión, que modifica, respecto aos contidos máximos, ao Regulamento (CE) nº 1881/2006, nas especies e zonas que se relacionan, polo que, en virtude do disposto na lexislación en vigor:

**RESOLVESE:** PROHIBIR A EXTRACCIÓN

**ESPECIES AFECTADAS:** Moluscos infaunais

**ZONAS E SUBZONAS AFECTADAS:**

RÍA	ZONA	GAL	DENOMINACIÓN
Corcubión	Praia Corcubión	GAL 07/04-3	Zona delimitada pola liña imaxinaria que une o extremo norte do peirao de Corcubión coa punta do Pino e a liña de costa

**OBSERVACIÓNS:**

Quedan anuladas todas as resolucións de autorización de extracción que puidera haber para ditas zonas

Covadonga Salgado Blanco

A directora do Instituto Tecnolóxico para o Control do Medio Mariño de Galicia (INTECMAR)





## RESOLUCIÓN DE LEVANTAMENTO DE PECHE

<b>DATA:</b> 6 de xullo do 2020	<b>HORA:</b> 12:01
------------------------------------	-----------------------

Segundo os controles analíticos de hidrocarburos aromáticos policíclicos (HAP) efectuados polo INTECMAR ponse de manifesto que os niveis detectados son inferiores aos legalmente establecidos no Regulamento (UE) nº 835/2011 da Comisión, que modifica, respecto aos contidos máximos, ao Regulamento (CE) nº 1881/2006, nas especies e zonas que se relacionan, polo que, en virtude do disposto na lexislación en vigor:

**RESOLVESE:** LEVANTAR O PECHE

**ESPECIES:** Moluscos infaunais

**ZONAS E SUBZONAS AFECTADAS:**

RÍA	ZONA	ZONA	DENOMINACIÓN
Corcubión	Praia Corcubión	GAL 07/04-3	Zona delimitada pola liña imaxinaria que une o extremo norte do peirao de Corcubión coa punta do Pino e a liña de costa.

**OBSERVACIÓNS:**

Sen observacións.

Covadonga Salgado Blanco  
A directora do Instituto Tecnolóxico para o Control do Medio Mariño de Galicia (INTECMAR)





## RESOLUCIÓN DE PROHIBICIÓN CON CARACTER CAUTELAR

<b>DATA:</b> 13 de outubro de 2020	<b>HORA:</b> 16:36
---------------------------------------	-----------------------

Como consecuencia da contaminación detectada no día de onte na zona de Ribeira e co gallo de evitar que cheguen ao mercado produtos marinos en condicións no aptas para o consumo humano, e en virtude da aplicación do Regulamento de execución (UE) 2019/627:

**RESOLVESE:** PROHIBIR CAUTELARMENTE A EXTRACCIÓN

**ESPECIES AFECTADAS:** Moluscos bivalvos cultivados en viveiros flotantes

**ZONAS E SUBZONAS AFECTADAS:**

RÍA	ZONA	SUBZONA	DENOMINACIÓN
Arousa	I	I.1	Ribeira B

**OBSERVACIÓNS:**

Sen observacións.

Covadonga Salgado Blanco

A directora do Instituto Tecnolóxico para o Control do Medio Mariño de Galicia (INTECMAR)





## RESOLUCIÓN DE LEVANTAMENTO DE PECHE CAUTELAR

<b>DATA:</b> 16 de outubro do 2020	<b>HORA:</b> 11:40
---------------------------------------	-----------------------

Como consecuencia da evolución favorable da contaminación detectada esta semana na zona de Ribeira e observándose unha minoración do risco anteriormente existente:

**RESOLVESE:** AUTORIZAR A EXTRACCIÓN

**ESPECIES:** Moluscos bivalvos cultivados en viveiros flotantes

### ZONAS E SUBZONAS AFECTADAS:

RÍA	ZONA	SUBZONA	DENOMINACIÓN
Arousa	I	I.1	Ribeira B

### OBSERVACIÓNS:

Sen observacións.

Covadonga Salgado Blanco

A directora do Instituto Tecnolóxico para o Control do Medio Mariño de Galicia (INTECMAR)





## RESOLUCIÓN DE PROHIBICIÓN CON CARACTER CAUTELAR

<b>DATA:</b> 18 de novembro do 2020	<b>HORA:</b> 09:24
--	-----------------------

Segundo os controles analíticos efectuados polo INTECMAR ponse de manifesto que os niveis de chumbo son superiores aos legalmente establecidos no Regulamento CE nº 1881/2006, nas especies e zonas que se relacionan, polo que en virtude do disposto na lexislación en vigor:

**RESOLVESE:** PROHIBIR CAUTELARMENTE A EXTRACCIÓN

**ESPECIES AFECTADAS:** Zamburiña e volandeira

**ZONAS E SUBZONAS AFECTADAS:**

RÍA	ZONA	SUBZONA	DENOMINACIÓN
Arousa	III.1	Zona III.1 (Pectínidos)	

**OBSERVACIÓNS:**

Quedan anuladas para dita zona, todas as Resolución de autorización de extracción que estiveran en vigor.

Covadonga Salgado Blanco

A directora do Instituto Tecnolóxico para o Control do Medio Mariño de Galicia (INTECMAR)





## RESOLUCIÓN DE LEVANTAMENTO DE PECHE CAUTELAR

<b>DATA:</b> 19 de novembro do 2020	<b>HORA:</b> 13:59
--	-----------------------

Segundo os controles analíticos efectuados polo INTECMAR e en virtude do disposto no Decreto 28/2005 do 28 de xaneiro da Consellería de Presidencia, Relacións Institucionais e Administración Pública e na Orde do 14 de novembro de 1995 da Consellería de Pesca, Marisqueo e Acuicultura pola que se regula o control de biotoxinas mariñas:

**RESOLVESE:** LEVANTAR O PECHE

**ESPECIES:** Zamburiña e volandeira

**ZONAS E SUBZONAS AFECTADAS:**

RÍA	ZONA	SUBZONA	DENOMINACIÓN
Arousa	III.1	Zona III.1 (Pectínidos)	

**OBSERVACIÓNS:**

Sen observacións.

Covadonga Salgado Blanco

A directora do Instituto Tecnolóxico para o Control do Medio Mariño de Galicia (INTECMAR)







## RESOLUCIÓN DE PROHIBICIÓN CON CARACTER CAUTELAR

<b>DATA:</b> 23 de decembro do 2020	<b>HORA:</b> 12:37
--	-----------------------

Como consecuencia da contaminación detectada no día de hoxe na zona de Aldán e co gallo de evitar que chegen ao mercado produtos mariños en condicións non aptas para o consumo humano, e en virtude do Regulamento de execución (UE) 2019/627

**RESOLVESE:** PROHIBIR CAUTELARMENTE A EXTRACCIÓN

**ESPECIES AFECTADAS:** Mexillón reparcado

**ZONAS E SUBZONAS AFECTADAS:**

RÍA	ZONA	SUBZONA	DENOMINACIÓN
Pontevedra	I	I.1	Cangas A (52) Exp. Aldán 2
Pontevedra	I	I.1	Cangas A (53) Rep. Punta Couso 1
Pontevedra	I	I.1	Cangas A (54) Exp. Aldán 4

**OBSERVACIÓNS:**

Sen observacións.

Covadonga Salgado Blanco

A directora do Instituto Tecnolóxico para o Control do Medio Mariño de Galicia (INTECMAR)





## RESOLUCIÓN DE LEVANTAMENTO DE PECHE CAUTELAR

<b>DATA:</b> 24 de decembro do 2020	<b>HORA:</b> 10:01
--	-----------------------

Como consecuencia da evolución favorable da contaminación detectada onte na zona de Aldán e observándose unha minoración do risco anteriormente existente:

**RESOLVESE:** LEVANTAR O PECHE

**ESPECIES:** Mexillón reparcado

**ZONAS E SUBZONAS AFECTADAS:**

RÍA	ZONA	SUBZONA	DENOMINACIÓN
Pontevedra	I	I.1	Cangas A (52) Exp. Aldán 2
Pontevedra	I	I.1	Cangas A (5) Exp. Punta Couso 1
Pontevedra	I	I.1	Cangas A (5) Exp. Aldán 4

**OBSERVACIÓNS:**

Lémbrese que na condición sexta da autorización de traslado de mexillón, se establece que o día que remate a comercialización do mexillón reparcado e a batea se atope de novo totalmente baleira, a asociación comunicará esta circunstancia a través dos medios telemáticos postos a disposición das Asociacións pola Consellería do Mar.

Covadonga Salgado Blanco

A directora do Instituto Tecnolóxico para o Control do Medio Mariño de Galicia (INTECMAR)





## MODIFICACIÓN DA RESOLUCIÓN DE LEVANTAMENTO DE PECHE CAUTELAR EMITIDA O 24.12.2020 ÁS 10:01 HORAS POR ERRO NO NÚMERO DAS CUADRÍCULAS

<b>DATA:</b> 24 de decembro do 2020	<b>HORA:</b> 10:51
--	-----------------------

Como consecuencia da evolución favorable da contaminación detectada onte na zona de Aldán e observándose unha minoración do risco anteriormente existente

**RESOLVESE:** LEVANTAR O PECHE

**ESPECIES:** Mexillón reparcado

**ZONAS E SUBZONAS AFECTADAS:**

RÍA	ZONA	SUBZONA	DENOMINACIÓN
Pontevedra	I	I.1	Cangas A (52) Exp. Aldán 2
Pontevedra	I	I.1	Cangas A (53) Exp. Punta Couso 1
Pontevedra	I	I.1	Cangas A (54) Exp. Aldán 4

**OBSERVACIÓNS:**

Lémbrese que na condición sexta da autorización de traslado de mexillón, se establece que o día que remate a comercialización do mexillón reparcado e a batea se atope de novo totalmente baleira, a asociación comunicará esta circunstancia a través dos medios telemáticos postos a disposición das Asociacións pola Consellería do Mar.

Covadonga Salgado Blanco

A directora do Instituto Tecnolóxico para o Control do Medio Mariño de Galicia (INTECMAR)





## Resolución do 26 de xaneiro de 2021 da Dirección do INTECMAR, pola que se procede á prohibición de extracción de diferentes zonas de produción de moluscos bivalvos.

O Regulamento (CE) nº 853/2004, do Parlamento Europeo e do Consello do 29 de abril de 2004 polo que se establecen normas específicas de hixiene dos alimentos de orixe animal, establece no punto 1 do apartado A do capítulo II, que so se poderán recoller moluscos bivalvos vivos en zonas de produción con localización e límites fixos, clasificados pola autoridade competente, como pertencentes á clase A, B ou C con arranxo ao Regulamento de execución (UE) 2019/627 da Comisión do 15 de marzo de 2019 polo que se establecen disposicións prácticas uniformes para a realización de controis oficiais dos produtos de orixe animal destinados ao consumo humano, de conformidade co Regulamento (UE) 2017/625 do Parlamento Europeo e do Consello, e polo que se modifica o Regulamento (CE) nº 2074/2005 da Comisión no que atinxe aos controis oficiais.

Polo tanto é a autoridade competente quen debe determinar a localización e os límites das zonas tanto de produción como de reinstalación que se clasifiquen.

A Orde do 19 de xullo de 2010 pola que se modifica a Orde de 8 de setembro de 2006 pola que se declaran e clasifican as zonas de produción de moluscos bivalvos e outros invertebrados mariños nas augas de competencia da Comunidade Autónoma de Galicia, establece nos seus anexos I e II as zonas de produción resultado dunha profunda revisión.

Como consecuencia do vertido acontecido no día de hoxe na zona de Lourizán e co gallo de evitar que cheguen ao mercado produtos marisqueiros en condicións non aptas para o consumo humano.

### RESOLVESE: PROHIBIR CAUTELARMENTE A EXTRACCIÓN

Clave	Area de produción	Límites de la zona	Coordenadas UTM (ED-50)	Comentario
GAL-10/08-2	GAL-10/08-2 Zona sur do banco dos Praceres	Zona delimitada pola liña imaxinaria que vai de punta. Praceres ata o peirao de Lourido cara ao interior da ría	(526050, 4695290) (527010, 4696755)	Peche motivado por vertido accidental de hidrocarburos

**OBSERVACIÓNS:** Quedan anuladas todas as resolucións de autorización de extracción que puidera haber para ditas zonas.

Vilaxoán, a 26 de xaneiro de 2021

Covadonga Salgado Blanco  
A directora do INTECMAR





## Resolución do 27 de xaneiro de 2021 da Dirección do INTECMAR, pola que se procede ao levantamento de peche cautelar dunha zona de produción de moluscos bivalvos.

O Regulamento (CE) nº 853/2004, do Parlamento Europeo e do Consello do 29 de abril de 2004 polo que se establecen normas específicas de hixiene dos alimentos de orixe animal, establece no punto 1 do apartado A do capítulo II, que so se poderán recoller moluscos bivalvos vivos en zonas de produción con localización e límites fixos, clasificados pola autoridade competente, como pertencentes á clase A, B ou C con arranxo ao Regulamento de execución (UE) 2019/627 da Comisión do 15 de marzo de 2019 polo que se establecen disposicións prácticas uniformes para a realización de controis oficiais dos produtos de orixe animal destinados ao consumo humano, de conformidade co Regulamento (UE) 2017/625 do Parlamento Europeo e do Consello, e polo que se modifica o Regulamento (CE) nº 2074/2005 da Comisión no que atinxe aos controis oficiais.

Polo tanto é a autoridade competente quen debe determinar a localización e os límites das zonas tanto de produción como de reinstalación que se clasifiquen.

A Orde do 19 de xullo de 2010 pola que se modifica a Orde de 8 de setembro de 2006 pola que se declaran e clasifican as zonas de produción de moluscos bivalvos e outros invertebrados mariños nas augas de competencia da Comunidade Autónoma de Galicia, establece nos seus anexos I e II as zonas de produción resultado dunha profunda revisión.

Unha vez desactivado o plan CAMGAL e resoltas as circunstancias que motivaron a Resolución de prohibición de extracción emitida o 26 de xaneiro de 2021, e en virtude do exposto na lexislación en vigor:

### RESOLVESE: LEVANTAR O PECHE

Clave	Area de produción	Límites de la zona	Coordenadas UTM (ED-50)
GAL-10/08-2	GAL-10/08-2 Zona sur do banco dos Praceres	Zona delimitada pola liña imaxinaria que vai de pta. Praceres ata o peirao de Lourido cara ao interior da ría	(526050, 4695290) (527010, 4696755)

### OBSERVACIÓNS:

Sen observacións.

Vilaxoán, a 27 de xaneiro de 2021

Covadonga Salgado Blanco  
A directora do INTECMAR





## RESOLUCIÓN DE PROHIBICIÓN DE EXTRACCIÓN

<b>DATA:</b> 30 de xullo do 2021	<b>HORA:</b> 14:21
-------------------------------------	-----------------------

Segundo os controles analíticos efectuados polo INTECMAR ponse de manifesto que os niveis de cadmio son superiores aos legalmente establecidos no Regulamento CE nº 1881/2006, nas especies e zonas que se relacionan, polo que en virtude do disposto na lexislación en vigor:

**RESOLVESE:** PROHIBIR A EXTRACCIÓN

**ESPECIES AFECTADAS:** Zamburiña e volandeira

**ZONAS E SUBZONAS AFECTADAS:**

RÍA	ZONA	SUBZONA	DENOMINACIÓN
Ferrol	I	Zona I (Pectínidos)	

**OBSERVACIÓNS:**

Sen observacións.

Covadonga Salgado Blanco

A directora do Instituto Tecnolóxico para o Control do Medio Mariño de Galicia (INTECMAR)



## RESOLUCIÓN DE LEVANTAMENTO DE PECHE CAUTELAR

<b>DATA:</b> 29 de abril do 2022	<b>HORA:</b> 12:49
-------------------------------------	-----------------------

Segundo os controles analíticos en metais pesados ponse de manifesto que os niveis de cadmio son inferiores aos legalmente establecidos no Regulamento CE N° 1881/2006, nas especies e zonas que se relacionan, polo que en virtude do disposto na lexislación en vigor:

**RESOLVESE:** LEVANTAR O PECHE

**ESPECIES:** Zamburiña e volandeira

**ZONAS E SUBZONAS AFECTADAS:**

RÍA	ZONA	SUBZONA	DENOMINACIÓN
Ferrol	I	Zona I (Pectínidos)	

**OBSERVACIÓNS:**

Sen observacións.

José Molares Vila

O Subdirector do Instituto Tecnolóxico para o Control do Medio Mariño de Galicia (INTECMAR)



## RESOLUCIÓN DE PROHIBICIÓN CON CARACTER CAUTELAR

<b>DATA:</b> 15 de Decembro do 2022	<b>HORA:</b> 14:15
--	-----------------------

Como consecuencia da contaminación detectada no día de hoxe na zona de A Pobra do Caramiñal e co gallo de evitar que chegan ao mercado produtos mariños en condicións non aptas para o consumo humano, e en virtude da aplicación do Regulamento de Execución (UE) 2019/627:

**RESOLVESE:** PROHIBIR CAUTELARMENTE A EXTRACCIÓN

**ESPECIES AFECTADAS:** Moluscos bivalvos cultivados en viveiros flotantes

### ZONAS E SUBZONAS AFECTADAS:

RÍA	ZONA	SUBZONA	DENOMINACIÓN
Arousa	III	III.1	A Pobra A
Arousa	III	III.2	A Pobra B
Arousa	III	III.3	A Pobra C

### OBSERVACIÓNS:

Sen observacións.

Covadonga Salgado Blanco

A directora do Instituto Tecnolóxico para o Control do Medio Mariño de Galicia (INTECMAR)



## NOTIFICACIÓN DE RESOLUCIÓN DE LEVANTAMENTO DE PECHE CAUTELAR

<b>DATA:</b> 16 de Decembro do 2022	<b>HORA:</b> 13:27
--	-----------------------

Como consecuencia da evolución favorable da contaminación, detectada no día de hoxe, na zona de A Pobra do Caramiñal e observándose unha minoración do risco anteriormente existente:

**RESOLVESE:** AUTORIZAR A EXTRACCIÓN

**ESPECIES:** Moluscos bivalvos cultivados en viveiros flotantes

### ZONAS E SUBZONAS AFECTADAS:

RÍA	ZONA	SUBZONA	DENOMINACIÓN
Arousa	III	III.1	A Pobra A
Arousa	III	III.2	A Pobra B
Arousa	III	III.3	A Pobra C

### OBSERVACIÓNS:

Sen observacións.

Covadonga Salgado Blanco

A directora do Instituto Tecnolóxico para o Control do Medio Mariño de Galicia (INTECMAR)

## RESOLUCIÓN DE PROHIBICIÓN DE EXTRACCIÓN

<b>DATA:</b> 22 de Febreiro do 2023	<b>HORA:</b> 11:26
--	-----------------------

Segundo os controles analíticos efectuados polo INTECMAR detectáronse niveis de hidrocarburos aromáticos policíclicos (HAPs) superiores aos legalmente establecidos no Regulamento (UE) nº 835/2011 da Comisión, que modifica, respecto aos contidos máximos, ao Regulamento (CE) nº 1881/2006, polo que en virtude do disposto na lexislación en vigor:

**RESOLVESE:** PROHIBIR A EXTRACCIÓN

**ESPECIES AFECTADAS:** Moluscos infaunais

**ZONAS E SUBZONAS AFECTADAS:**

RÍA	ZONA	GAL	DENOMINACIÓN
Corcubión	Praia Corcubión	GAL 07/04-3	Zona delimitada pola liña imaxinaria que une o extremo norte do peirao de Corcubión coa punta do Pino e a liña de costa

**OBSERVACIÓNS:**

Quedan anuladas todas as resolucións de autorización de extracción que puidera haber para ditas zonas

Covadonga Salgado Blanco

A directora do Instituto Tecnolóxico para o Control do Medio Mariño de Galicia (INTECMAR)



## RESOLUCIÓN DE LEVANTAMENTO DE PECHE

<b>DATA:</b> 1 de Marzo do 2023	<b>HORA:</b> 13:41
------------------------------------	-----------------------

Segundo os controles analíticos efectuados polo INTECMAR detectáronse niveis de hidrocarburos aromáticos policíclicos (HAPs) inferiores aos legalmente establecidos no Regulamento (UE) nº 835/2011 da Comisión, que modifica, respecto aos contidos máximos, ao Regulamento (CE) nº 1881/2006, polo que en virtude do disposto na lexislación en vigor:

**RESOLVESE:** LEVANTAR O PECHE

**ESPECIES:** Moluscos infaunais

**ZONAS E SUBZONAS AFECTADAS:**

RÍA	ZONA	GAL	DENOMINACIÓN
Corcubión	Praia Corcubión	GAL 07/04-3	Corcubión-Fisterra

**OBSERVACIÓNS:**

Sen observacións.

Covadonga Salgado Blanco

A directora do Instituto Tecnolóxico para o Control do Medio Mariño de Galicia (INTECMAR)



## RESOLUCIÓN DE PROHIBICIÓN CON CARACTER CAUTELAR

<b>DATA:</b> 23 de Outubro do 2023	<b>HORA:</b> 11:33
---------------------------------------	-----------------------

Segundo os controles analíticos efectuados polo INTECMAR ponse de manifesto que os niveis de chumbo son superiores aos legalmente establecidos no Regulamento (UE) 2023/915, nas especies e zonas que se relacionan, polo que en virtude do disposto na lexislación en vigor:

**RESOLVESE:** PROHIBIR CAUTELARMENTE A EXTRACCIÓN

**ESPECIES AFECTADAS:** Zamburiña e volandeira

**ZONAS E SUBZONAS AFECTADAS:**

RÍA	ZONA	SUBZONA	DENOMINACIÓN
Vigo	I	Zona I (Pectínidos)	

**OBSERVACIÓNS:**

Quedan anuladas para dita zona, todas as Resolucions de autorización de extracción que estiveran en vigor.

Covadonga Salgado Blanco

A directora do Instituto Tecnológico para o Control do Medio Mariño de Galicia (INTECMAR)

